



कपिलवस्तु जिल्लाको
मनसुन पूर्वतयारी तथा प्रतिकार्य योजना
२०८१



प्रकाशक:

नेपाल सरकार

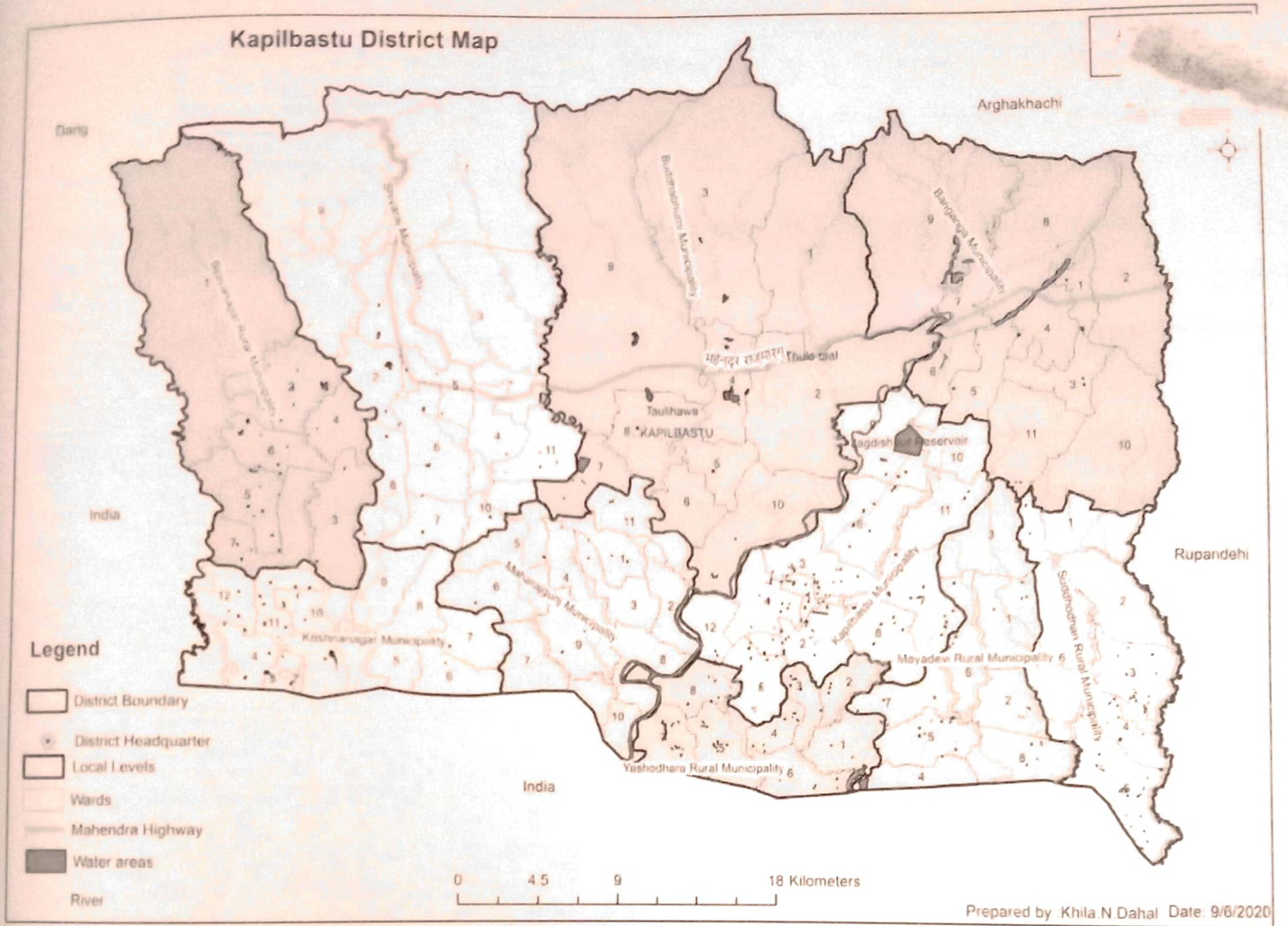
गृह मन्त्रालय

जिल्ला प्रशासन कार्यालय

जिल्ला विपद् व्यवस्थापन समिति, कपिलवस्तु

(२०८१ वैशाख १८ गतेको जिल्ला विपद् व्यवस्थापन समितिको बैठकबाट पारित गरी लागु गरिएको)

नक्शामा कपिलवस्तु जिल्ला



मनसुनजन्य संवेदनशीलतालाई कृषि कृषि विद्यालय नियालेर मनसुन व्यवस्थापनका गतिविधिहरूलाई विकासका हरेक पक्षसँग समाहित गर्दै दिगो विकासको अवधारणाभित्र एकीकृत गरिनुपर्ने आजको आवश्यकता रहेको छ । यसका लागि आवश्यक पर्ने अल्पकालीन एवम् दीर्घकालीन योजनाका साथ मनसुन व्यवस्थापनका गतिविधिहरूलाई विभिन्न सरकारी तथा गैरसरकारी संघ संस्थाहरू र सरोकारवाला निकायहरूबीचको साझेदारी, समन्वय र सहकार्यमा प्रतिबद्धता र ऐक्यबद्धताका साथ योजना तर्जुमा देखि कार्यान्वयन सम्म कार्य गर्नुपर्ने आजको सान्दर्भिकता हो ।

जिल्लाका दशवटै स्थानीय तहहरूमा जोखिममा रहेका स्थानको पहिचान तथा विगतका मनसुनजन्य प्रकोपका घटनाहरू समेतको विश्लेषण गरी आ-आफ्नो क्षमताको विश्लेषण, मौज्जात सामग्रीहरूको लगत तयारी तथा आवश्यक पर्ने सामग्रीहरूको अनुमान गरी यस जिल्लामा मनसुन पूर्वतयारी तथा प्रतिकार्यका लागि प्रस्तुत योजना तयार गरिएको छ । विपद् पूर्व, विपद्को समयमा र विपद् पश्चातका क्रियाकलापहरूलाई प्रभावकारी बनाउन, विपद्को समयमा उपलब्ध हुन सक्ने श्रोत साधनको आंकलन गरी यस्ता श्रोत साधनको बारेमा सबै क्षेत्रलाई सही सूचना दिई विपद्को समयमा आ-आफ्नो जिम्मेवारी बोधका साथ समन्वयात्मक रूपमा परिचालित हुन र गर्न सजिलो होस् भन्नका लागि यो "मनसुन पूर्वतयारी तथा प्रतिकार्य योजना, २०८१" तर्जुमा गरी प्रकाशन गरिएको छ ।

यस जिल्लाको योजना तयारी गर्न नेतृत्वदायी भूमिका निर्वाह गर्ने जिल्ला विपद् व्यवस्थापन समितिका पदाधिकारीहरू, स्थानीय तहका जन प्रतिनिधिज्यूहरू, जिल्लास्थित सुरक्षा निकायहरू, सरकारी कार्यालयहरू, राजनैतिक दलका प्रमुख/प्रतिनिधिज्यू, विषयगत क्षेत्रसँग सम्बन्धित कार्यालय लगायत सरोकारवाला सबैलाई हार्दिक धन्यवाद दिन चाहन्छु ।


धन्यवाद ।




विश्व प्रकाश अर्याल
प्रमुख जिल्ला अधिकारी
अध्यक्ष

जिल्ला विपद् व्यवस्थापन समिति
कपिलवस्तु

पृष्ठभूमि	३
मौसम पूर्वानुमान	३
जिल्लाको चिनारी	३
३.१ जलवायु, भू-वनोट तथा माटोको वनोट	४
३.१.१ जलवायु	४
३.१.२ भू-क्षेत्र टोपोग्राफी, भिरालोपन	४
३.२ आधारभूत जनसांख्यिक विवरण	४
३.३ यस जिल्लाको प्रमुख नदीनालाहरुको विवरण	४
मनसुनजन्य विपद्हरु	४
४.१ बाढी तथा कटान	४
४.२ डुवान	५
४.२.१ डुवान जोखिमयुक्त स्थानहरु	६
४.३ पहिरो	६
४.४ सर्पदंश	६
४.५ खाल्डामा तथा खोलामा हुने मृत्यु	६
४.६ चट्याड	६
४.७ पानीजन्य रोगहरु	७
मनसुनजन्य विपद्को पूर्वतयारी तथा प्रतिकार्य योजनाको उद्देश्य, अपेक्षित नतिजा तथा विषयगत निकायको जिम्मेवारी	७
५.१ मनसुनजन्य विपद् पूर्वतयारी तथा प्रतिकार्य योजनाको उद्देश्य तथा अपेक्षित नतिजा	
५.२ निकायगत भूमिका र जिम्मेवारी	
मनसुन जोखिम विश्लेषण	१६
६.१ कपिलवस्तु जिल्लाको प्रकोप जोखिम विश्लेषण	१७
६.२ जिल्लामा घट्ने विपद्का घटनाहरुको आधारमा जोखिम विश्लेषण	१९
६.३ आगामी वर्षायाममा हुन सक्ने क्षति	१९
६.४ मनसुनको विगतको अवस्था र संभावना	२०
विषयगत क्षेत्रको पहिचान तथा निकायगत भूमिका र जिम्मेवारी	२०
मनसुन पूर्वतयारी तथा प्रति कार्ययोजना	२०
८.१ समन्वय तथा सूचना व्यवस्थापन र खोज तथा उद्धार	२०
८.२ खाद्य सामग्री	२१
८.३ आपतकालीन आवास र गैरखाद्य व्यवस्थापन	२२



८.४ स्वास्थ्य तथा पोषण	२३
८.५ शिक्षा र संरक्षण	२३
८.६ खानेपानी तथा सरसफाई	२४
८.७ भौतिक निर्माण (पुनर्निर्माण र पुनर्स्थापना)	२५
बाढी पूर्व सूचना प्रणाली, विपद् सूचना संयन्त्र सञ्जाल	२६
कार्यालयहरु तथा समुदायमा रहेका उद्धार सामग्रीहरु	२६
अनुसूचीहरु:	३१
अनुसूची १ :मानवीय क्षेत्रमा कार्यरत संस्थाहरु	३१
अनुसूची २: जिल्लामा उपलब्ध एम्बुलेन्स सेवाहरु	३३
अनुसूची ३ : खाद्य तथा गैर खाद्य सामग्रीको लागि सम्पर्क संस्थाहरु	३४
अनुसूची ४: हेलिप्याडहरु भएका स्थान	३४
अनुसूची ५: आपतकालीन आश्रय स्थलहरु	३४
अनुसूची ६: सर्पदश उपचार केन्द्र	३५
अनुसूची ७: विपद् सम्पर्क व्यक्तिहरु	३५
अनुसूची ८: रक्त संचार केन्द्र	३६
अनुसूची ९: स्थानीय तहमा रहेको स्वास्थ्य चौकीहरु	३६
अनुसूची १०: मौसमी पूर्व अनुमानमा आधारित बाढी पूर्वचेतावनी सूचक	३७
अनुसूची ११: स्थानीय तहका पदाधिकारीहरुको विवरण	३८
अनुसूची १२: दैनिक तथा साप्ताहिक प्रतिवेदन फाराम	४२


चिरञ्जिवर कार्का अ.अ.वि.
प्रमुख जिल्ला अधिकारी

मनसुन पूर्वतयारी तथा प्रतिकार्य योजना, २०८१



१. पृष्ठभूमि

सामान्यतया नेपालमा असारदेखि आश्विनसम्मको झण्डै सय दिन मनसुन सक्रिय हुन्छ । मनसुनको अवधिमा पहिरो, बाढी, कटान, डुबान, चट्याङ, सर्पदंश, झाडापखाला जस्ता पानीजन्य प्रकोपहरूको कारण मानवीय क्षतिका साथै ठूलो भौतिक क्षति हुने गरेको छ । कपिलवस्तु जिल्लामा मनसुनको समयमा बाढी, डुबान, कटान जस्ता जलोत्पन्न विपद् बाट हरेक साल धेरै जनधनको क्षति हुने गरेको छ । यी कुराहरूलाई मनन् गरी जोखिम तथा संडकटासन्नता, मनसुन प्रभावित नगरपालिकाहरू र गाउँपालिका साथै जिल्लास्थित सरकारी तथा गैरसरकारी संघ संस्थाहरूको क्षमता र सहभागिता सुनिश्चित गर्दै जिल्ला स्तरमा मनसुन पूर्वतयारी तथा प्रतिकार्य कार्यलाई बलियो बनाउने र विपद् जोखिम व्यवस्थापनलाई स्थानीय तहसम्म प्रभावकारी बनाउने लक्ष्य सहित यस मनसुन पूर्वतयारी तथा प्रतिकार्य योजना, २०८१ तर्जुमा तथा प्रकाशन गरिएको छ ।


२. मौसम पूर्वानुमान

जल तथा मौसम विज्ञान विभाग, मौसम पूर्वानुमान महाशाखाले यस वर्ष देशभर नै मनसुनका समयमा औपतभन्दा कम पानी पर्ने अनुमान सार्वजनिक गरेको छ । औसत भन्दा कम पानी पर्ने भन्दैमा पानी नै नपर्ने र बाढी तथा डुबान नहुने भन्ने होइन । राष्ट्रिय मनसुन पूर्व तयारी राष्ट्रिय कार्ययोजना २०८० अनुसार लुम्बिनी प्रदेशमा मनसुन जन्य विपद्बाट १ लाख ९९ हजार ८ सय ६२ जनसंख्या र ४५ हजार ७ सय ३५ घरधुरी प्रभावित हुन सक्ने अनुमान रहेको छ । तसर्थ यस वर्ष पनि बिगतमा जस्तै उत्तिकै सावधानी अपनाउनु जरुरी छ । साथै मनसुनको अवधिमा झाडापखाला, हैजा जस्ता पानीजन्य रोगको सङ्क्रमण बढ्नुका साथै सर्पदंश, डेंगु, मलेरियाजस्ता किटजन्य रोगको जोखिम बढ्ने सम्भावना रहन्छ ।


जल तथा मौसम विज्ञान विभागको बाढी पूर्वानुमान बुलेटिन र वेबसाइट www.hydrology.gov.np बाट नियमित रूपमा मौसम पूर्वानुमान हुने हुँदा सर्वसाधारण तथा सरोकारवालाहरूले पनि नियमित रूपमा हेर्न जरुरी छ । विभागको फेसबुक पेज Nepal Flood Alert (नेपाल बाढी सूचना) मा पनि हेर्न सकिने छ ।

३. जिल्लाको चिनारी

लुम्बिनी प्रदेश अन्तर्गतको कपिलवस्तु जिल्लामा १० वटा स्थानीय तह रहेका छन् । २७ डिग्री २५ मिनेटदेखि २७ डिग्री ४९ मिनेट उत्तरी अक्षांश र ८२ डिग्री ४१ मिनेटदेखि ८४ डिग्री १४ मिनेट पूर्वी देशान्तरसम्म फैलिएको यस जिल्लाको कुल क्षेत्रफल १७४८ वर्ग कि.मि.रहेको छ । नेपालको मानचित्रमा यस जिल्लाको पूर्वमा रुपन्देही, उत्तरमा अर्घाखाँची, दक्षिणमा भारतको उत्तर प्रदेश तथा पश्चिममा दाङ जिल्ला रहेका छन् । जिल्लाको पूर्वपश्चिम सरदर लम्वाई ४४.५ माईल र उत्तर दक्षिण चौडाई २० माईल रहेको पाईन्छ । राजा शुद्धोधनको दरवार तथा भगवान गौतम बुद्धको बाल्य कृडास्थल तिलौराकोट र कुदान जिल्लाको प्रमुख पर्यटकीय स्थलको रूपमा रहेको छ ।


जल संसाधन विभाग
मुख्य जिल्ला अधिकारी

३.१ जलवायु, भू-बनोट तथा माटोको बनोट



३.१.१ जलवायु:

यस जिल्लामा गर्मीमा तातो हावा (लु) चलेको बखत अधिकतम ४४ डिग्री सेल्सियस सम्म पुग्दछ भने जाडोमा ४.५ डिग्री सेल्सियस सम्म तापक्रम तल झर्ने गरेको पाइन्छ । चैत्र महिनादेखि असोजको प्रारम्भ सम्म निकै गर्मी, असोज, कार्तिक र फाल्गुणमा समशितोष्ण तथा बाँकी तीन महिना (मंसिर, पुष र माघ) मा ठण्डी हुने गर्दछ । यसरी यो जिल्लाको हावापानी मौसम अनुसार विविध र विषम किसिमको रहेको छ ।

३.१.२ भू-क्षेत्र टोपोग्राफी, भिरालोपन:

उत्तरमा चुरे पर्वतको श्रृङ्खलामा पर्ने चारकोसे झाडी र दक्षिणमा तराईको समथर भूमि तथा अनेकौं नदी-नाला, अमूल्य वन सम्पदा र वन्यजन्तुहरू समेत प्रशस्त पाईने यस जिल्लालाई भू-बनावटका आधारमा तीन भागमा बाँड्न सकिन्छ । यो पहाड पूर्व पश्चिमतर्फ फैलिएर बसेको छ । उत्तरी क्षेत्रको चुरे समुद्री सतहदेखि १००० फिटसम्मको उचाईमा पर्दछ । चुरे पहाडको फेदीबाट बिस्तारै भिरालो पर्दै दक्षिणतिर यो प्रदेश पर्दछ । भावर प्रदेशदेखि दक्षिणमा भारत सम्म सिमाना जोडिएको भू-भागसम्मको समथर भूमि तराई प्रदेशमा पर्दछ । यसको उचाई समुद्रको सतहबाट अधिकतम ७०० फिट पर्दछ । बाणगङ्गा नदीले यस जिल्लालाई दुई भागमा विभाजित गरेको छ ।

३.२ आधारभूत जनसांख्यिक विवरण:

क्र.सं.	विवरण	एकाई	मान
१	कुल जनसंख्या	जना	६,८२,९६१
२	पुरुष	जना	३,३४,६५१ (४९%)
३	महिला	जना	३,४८,३१० (५१%)
४	कुल घरपरिवार संख्या	वटा	१,२१,९४६

श्रोत: राष्ट्रिय जनगणना २०७८

३.३ यस जिल्लाको प्रमुख नदीनालाहरूको विवरण:

मुख्य गरी बाणगंगा, सुरही खोला, कोइली खोला, चिराई खोला, कोठी खोला, वेल नदी र कोन्द्रे खोला रहेका छन् । यहाँ नदीनालामा हिउँद तथा सुख्खायामको समयमा पानीको मात्रा कम हुने र वर्षातको समयमा अत्याधिक पानीको बहावले गर्दा नदी छेउछाउका गाउँबस्तीहरू डुबानमा पर्ने गर्छन ।

४. मनसुनजन्य विपद्हरू

मनसुनजन्य विपद्को रूपमा रहेको बाढी, पहिरो र डुबानलाई मानिन्छ । तथापि यस समयमा खोलामा बग्ने, खाल्डामा परी मृत्यु हुने, सर्पले टोकने, जस्ता विपद् र चट्याडले मानवीय क्षति पुर्याउन सक्दछ ।

४.१ बाढी तथा कटान:

मनसुन अत्याधिक सक्रिय भएपछि असार, साउन, भदौमा बाढी आउने गर्दछ । बाढीले बोकेर ल्याएको थिमेनीले भावर र तराईका नदीको वहने मार्ग उकासिदिन्छ । चुरे पर्वतदेखि उत्पन्न खहरेहरूबाट अचानक आउने बाढीको कारण भावर र तराई क्षेत्र जोखिममा हुन्छ । चुरे र महाभारतबाट आएका नदीहरूमा बाढी आएमा दक्षिण तराईतर्फ डुबान, कटान र खेत बगर बन्ने तथा खेतमा बालुवा पटान हुने गर्छ । अविरल वर्षा भएमा जिल्लाभित्र रहेका बाणगंगा, वेल नदी, कोइली खोला, सुराई लगायतको खोलाहरूमा आउने बाढीले क्षति पुर्याउन सक्दछ ।

प्रमुख जिल्ला अधिकारी, कपिलवस्तु जिल्लाको मनसुन पूर्वतयारी तथा प्रतिकार्य योजना २०८१

बाढी आउन सक्ने सम्भावित स्थानहरू:

सि.नं.	जोखिमयुक्त स्थान (स्थानीय तह, वडा नं. र स्थान)	जोखिमयुक्त हुनुको कारण
१	बाणगंगा न.पा. ७, ८ र ९	कोईली खोला र बाणगंगा नदी पर्ने
२	महाराजगंज न.पा. ८ र १०	बाणगंगा नदी पर्ने
३	कपिलवस्तु न.पा. ३, ६, ९ र १२	बाणगंगा नदी पर्ने
४	बुद्धभूमि न.पा. १०	बाणगंगा नदी पर्ने, रनगाई, गोरुसिंगे क्षेत्र
५	यशोधरा गा.पा. ८	बाणगंगा नदी पर्ने
६	शिवराज न.पा. ९	सुरही खोला पर्ने
७	विजयनगर गा.पा. ५ र ७	चिराई खोला पर्ने

४.२ डुवान:

सिमावर्ती क्षेत्रमा रहेका तटबन्धन सडक र बाँधका कारणले ती क्षेत्रमा डुवान हुन सक्दछ । लामो समय र ठूलो पानी परेमा गाउँवस्ती समेत डुवानमा पर्न सक्ने देखिन्छ ।

४.२.१ डुवान जोखिमयुक्त स्थानहरू:

सि.नं.	जोखिमयुक्त स्थान (स्थानीय तह, वडा नं. र स्थान)	जोखिमयुक्त हुनुको कारण
१	बाणगंगा न.पा. ७, ८ र ९	कोईली खोला पर्ने
२	महाराजगंज न.पा. ८ र १०	बाणगंगा नदी पर्ने
३	कपिलवस्तु न.पा. १२	बाणगंगा नदी पर्ने
४	बुद्धभूमि न.पा. १०	बाणगंगा नदी पर्ने, वेल नदी पर्ने
५	यशोधरा गा.पा. ८	बाणगंगा नदी पर्ने
६	शिवराज न.पा. ९	सुरही खोला पर्ने
७	कृष्णनगर न.पा. २	सुरही खोला पर्ने

सीमा क्षेत्रमा भारतको तर्फबाट निर्माण भएका संरचना (बाँध, पुल, बाटो) को विवरण:

सि.नं.	संरचना रहेको ठेगाना	संरचनाको प्रकार (बाँध, पुल, बाटो)	दशगजाबाट दुरी	निर्माण मिति	संरचनाको कारणले नेपालतर्फ क्षति हुने स्थानहरू	कुन बि.ओ.पि.को कार्य क्षेत्र
१	जि.सिद्धार्थनगर महलीगाउँ भारत	महली सागर बाँध	५० मिटर	२०७४।१२।१६ (२०१७।१०।१२।७)	जिल्ला कपिलवस्तु यशोधरा गाउँपालिका वडा नं. ५ (भगवानपुर, भईसैया र लोहरौली) र ऐ.गा.पा.वडा नं. ६ डुवानमा पर्ने ।	बि.ओ.पि. मर्यादपुर

११

५- कपिलवस्तु जिल्लाको मनसुन पूर्वतयारी तथा प्रतिकार्य योजना २०८१

जिल्ला आधिकारी

२	जि.सिद्धार्थनगर परसौना भारत	बाणगंगा मुहान नहर	५०० मिटर	सन २०१८ देखि निर्माण भइरहेको	यशोधरा गा.पा.-५ स्थित रहेको भगवानपुर, भैसैया, लोहरौली र ऐ. ऐ.गा.पा.६ रंगपुर, ७ मर्यादपुर डुवानमा पर्ने	बि.ओ.पि. मर्यादपुर
३	जि.सिद्धार्थनगर सोहरत गढ भारत	बाणगंगा वराज एंव नहर	२ कि.मी.	सन् १९५६/ ०१/१८	महाराजगंज न.पा. १० हदौना ईलाकामा डुवान हुन सक्ने ।	बि.ओ.पि. हदौना
४	जि.सिद्धार्थनगर बडपुर २ ग्राम पञ्चायत भारत	मर्थी सागर बाँध	१.५कि. मी.	-	मायादेवी गा.पा.-८ सानो नन्दनगर डुवानमा पर्ने ।	बि.ओ.पि. सानो नन्दनगर
५	जि.सिद्धार्थनगर बजाहा ग्रामसभा भारत	बजाँह सागर बाँध	१३०० मी.	-	मायादेवी गा.पा. तुलसिडिहवा र ठूलो गौडा डुवानमा पर्ने ।	बि.ओ.पि. चाकरचौडा
६	जि.सिद्धार्थनगर ग्राम बर्डपुर, नरकुल भारत	सिसवा सागर	१ कि.मी	-	मायादेवी गा.पा. ४ चाकरचौडा डुवानमा पर्ने	बि.ओ.पि. चाकरचौडा

४.३ पहिरो:

शिवराज नगरपालिका क्षेत्रमा पहिरोका कारणले धनजनको क्षति हुन सक्दछ । विशेष गरी महेन्द्रराजमार्गको वनकसवासादेखि धानखोलासम्मको क्षेत्रमा पहिरो गई सडक अवरुद्ध हुनुका साथै दुर्घटना हुन गई मानवीय क्षति हुन सक्दछ ।

४.४ सर्पदंश:

वर्षातको समयमा सर्पदंशको घटना पनि हुने गर्दछ । गोरुसिंगेमा नेपाली सेनाको प्राविधिक सहयोग तथा बुद्धभूमि नगरपालिकाको संयोजन तथा छिमेकी पालिका समेतको सहयोगमा सर्पदंश उपचार केन्द्र सञ्चालनमा रहेको छ ।

४.५ खाल्डामा तथा खोलामा हुने मृत्यु:

सडक निर्माण गर्दा होस् वा बाटो विग्रेर खाल्डाखुल्डी भएका कारणले हुने दुर्घटना वा इँटाभट्टा तथा अन्य निर्माण कार्य संचालन रहेको स्थानमा खाल्डामा परेर बालबालिका वा वयस्कहरुको पनि मृत्यु हुन सक्दछ । साथै अव्यवस्थित रूपमा खोला तथा बगर क्षेत्रमा हुने उत्खननका कारणले पर्ने खाडलका कारणले पनि मृत्युको अवस्था निम्तिन्छ । खोला तर्दै गर्दा बाढी आएर, गाईवस्तु चराउन जाँदा, वनजंगलमा जाँदा, बाढीमा बगाएर ल्याएको दाउरा समात्र जाँदा वा पौडिदा बगेर मृत्यु हुन सक्दछ ।

४.६ चट्याङ:

मनसुनका समयमा चट्याङ लागेर मानवीय वा गाईवस्तुको मृत्यु हुने, घर चर्कने जस्ता घटनाहरु घट्न गई क्षति हुन सक्दछ ।

१९
प्रमुख जिल्ला अधिकारी

६, कपिलवस्तु जिल्लाको मनसुन पूर्वतयारी तथा प्रतिकार्य योजना २०८१

४.७ पानीजन्य रोगहरु:

पानीजन्य रोगले कतिपय गाउँ बस्तीहरुलाई आक्रान्त पार्छ। प्रभावकारी रोगसँगै मलेरिया, डेङ्गु, कालाजार, इन्सेफलाइटिस, कमलपित्त, झाडापखाला वा सर्पदंश जस्ता संक्रमणको जोखिम पनि उच्च हुन्छ ।

५. मनसुनजन्य विपद्को पूर्वतयारी तथा प्रतिकार्य योजनाको उद्देश्य, अपेक्षित नतिजा तथा विषयगत निकायको जिम्मेवारी

५.१ मनसुनजन्य विपद् पूर्वतयारी तथा प्रतिकार्य योजनाको उद्देश्य तथा अपेक्षित नतिजा:

मनसुन पूर्वतयारी सम्बन्धी क्रियाकलापहरुलाई संगठित र व्यवस्थित बनाई प्रभावकारी प्रतिकार्य मार्फत् सम्भावित क्षति नोक्सानी न्यूनीकरण गर्नु तथा प्रभावितको खोज तथा उद्धार गरी स्थानीय स्रोत साधनको अधिकतम उपयोगद्वारा प्रभावित समुदायलाई व्यवस्थित प्रभावकारी र जवाफदेहीयुक्त मानवीय सहयोग उपलब्ध गराउनु यस योजनाको मूल उद्देश्य रहेको छ ।

यस योजनाका अपेक्षित नतिजा निम्नानुसार रहने अनुमान गरिएको छ ।


- मनसुन पहिला गर्नुपर्ने आधारभूत जोखिम न्यूनीकरणका कार्य सुनिश्चित हुनेछन् ।
- मनसुनका समयमा मानवीय सहयोगलाई व्यवस्थित गर्न सकिनेछ ।
- मनसुनका जोखिम कम गर्न सरोकारवाला निकाय, स्थानीय तह र समुदायबीच सहकार्यको अभिवृद्धि हुनेछ ।
- उद्धार र राहतजस्ता कार्यमा प्रभावित समुदायको समान पहुँचको प्रत्याभूति हुनेछ ।
- क्षेत्रगत रूपमा काम बाँडफाँड हुने हुँदा मानवीय सहयोग, पारदर्शी, प्रभावकारी र व्यवस्थित हुनुका साथै जवाफदेहिता र उत्तरदायित्वको भावनाको विकास हुनेछ ।
- सङ्घटन समुदाय एवं क्षेत्रहरु पहिचान भई प्रकोप जोखिम नक्शांकन तयार हुनेछ ।
- जिल्लामा मानवीय क्षेत्रमा कार्यरत संघ/संस्थाहरु पहिचान भई स्रोत र साधनको आँकलन हुनेछ
- जिल्ला आपतकालीन कार्यसञ्चालन केन्द्रबाट समुदाय र केन्द्रबीच द्रुत सूचना स्थापित गरी प्रतिकार्यमा प्रभावकारिता हुनेछ ।
- स्थानीय तहमा मनसुन आपतकालीन कार्यसंचालन केन्द्र वा विपद्प्रतिकार्य कर्नर स्थापन भई कार्यान्वयनमा आउने र मनसुन पूर्वतयारी तथा प्रतिकार्यका लागि सहज हुनेछ ।
- मनसुनको समयमा स्थानीय तह तथा स्थानीय विपद् व्यवस्थापन समिति र अन्य सरकारी तथा गैर सरकारी संघ/संस्थासंगको समन्वय र सहकार्यमा प्रभावकारी प्रतिकार्यका गतिविधिलाई अघि बढाउन सहज हुनेछ ।
- नदी प्रणालीहरुमा बाढी पूर्वसूचना प्रणाली स्थापना गर्न पहल हुनेछ ।

५.२ निकायगत भूमिका र जिम्मेवारी

क्र. स.	नाम	पूर्व तयारीका मुख्य काम	प्रतिकार्यका मुख्य काम
१	जिल्ला विपद् व्यवस्थापन समिति तथा जिल्ला	<ul style="list-style-type: none">• विपद् पूर्वतयारी तथा प्रतिकार्य योजना तयार तथा अद्यावधिक गर्ने ।• जिल्ला विपद् व्यवस्थापन कोषमा रकमको व्यवस्था गर्ने ।• उद्धारकर्मी परिचालन गर्न आवश्यक पर्ने खोज तथा उद्धार सामग्री तयारी अवस्थामा	<ul style="list-style-type: none">• घटना स्थलमा यथाशीघ्र परिचालन भई खोज तथा उद्धार गर्ने ।• घाइते तथा बिरामीलाई यथाशीघ्र नजिकको स्वास्थ्य संस्थामा पठाउने व्यवस्था मिलाउने ।• क्षतिको विवरण संकलन गरी अभिलेख

७. कपिलवस्तु जिल्लाको मनसुन पूर्वतयारी तथा प्रतिकार्य योजना २०८१

कपिलवस्तु जिल्ला आधिकारी



प्रशासन
कार्यालय

राख्ने ।

- आवश्यकता अनुसार पर्याप्त मात्रामा गैर खाद्य सामग्रीको सेट तयार गरी मौज्जात राख्ने ।
- राहत मापदण्डले तोकेको न्यूनतम रकम जिल्ला विपद् व्यवस्थापन कोषमा राख्ने प्रवन्ध गर्ने ।
- सबै विषयगत क्षेत्रका नेतृत्व र निकायलाई तयारी अवस्थामा रहन लगाउने ।
- सीमावर्ती क्षेत्रमा विभिन्न संरचना निर्माणको कारणले मनसुनको पानीको बहाव/निकास अवरुद्ध भएको स्थान पहिचान गर्ने ।
- भारतीय समकक्षीको समन्वयमा निकास खोल्ने, अवरोधहरू हटाउने ।

राख्ने ।

- जिल्ला विपद् व्यवस्थापन समितिको बैठक राख्ने र जिम्मेवारी तोकी अन्य निकायसँग आवश्यक समन्वय गरी राहत कार्यक्रम संचालन गर्ने ।

२

शमशेर
दल गण,
नेपाली
सेना


- जिल्लामा तैनाथ युनिटमा, सिनियर अधिकृतलाई विपद् फोकल पर्सन तोक्ने ।
- विपद् पूर्वतयारीका लागि आवश्यक सामग्री तथा औजारको व्यवस्था मिलाउने ।
- सम्भावित विपद्को प्रकृति अनुरूप स्ट्याण्डबाई फौजलाई श्रोत, साधन र सीपयुक्त बनाउने ।
- प्राकृतिक जोखिमको अनुगमन विश्लेषण गरी सर्वसाधारण प्रयोगकर्ताका लागि उपयुक्त हुने खालका जानकारीमूलक विपद् व्यवस्थापन सम्बन्धी सूचना सामाजिक सञ्जालमा राख्ने ।
- विपद्का घटनाबाट हुन सक्ने सम्भावित जोखिम न्यूनीकरणका लागि जिल्ला विपद् व्यवस्थापन समिति तथा स्थानीय विपद् व्यवस्थापन समितिहरूसँग समन्वय गरी पूर्वतयारी तथा प्रतिकार्य गर्ने ।
- खोज तथा उद्धार कार्यको लागि आवश्यक दक्ष जनशक्ति स्वास्थ्यकर्मी तथा सामग्रीहरू तयारी हालतमा राख्ने ।
- हेलिकप्टरबाट रेस्क्यु गर्नुपर्ने अवस्थामा उद्धार कार्यमा समन्वय गर्ने ।


- परिस्थितिको मूल्याङ्कन गरी मनसूनजन्य विपद्को जोखिम न्यूनीकरण गर्न यस जिल्लामा तैनाथ गणबाट (१०४ जना) को फौज आधारभुत उद्धार सामग्री सहित परिचालन गर्न आवश्यक कार्य सञ्चालन, समन्वय र सहकार्य गर्नेछ ।
- स्थानीय स्रोत तथा साधनहरूको अत्याधिक मात्रामा प्रयोग गर्ने ।
- गणको जिम्मेवारी क्षेत्र र परिस्थितिको मूल्याङ्कन गरी मनसूनको समयमा आवश्यकता अनुसार केन्द्रबाट असरदार थप फौज विपद् व्यवस्थापन सामग्रीहरूको लागि नं. २२ बाहिनी अड्डासँग समन्वय गर्ने ।
- उद्धारका सामग्री, राहत, औषधी उपचार कार्यको लागि जिल्ला तथा स्थानीय तहसँग समन्वय र कार्य सम्पादन गरेको यकिन गर्ने ।
- जिल्लामा रहेका Heavy Equipments

51
विश्व कृषि विकास
जिल्ला विकास
जिल्ला आधिकारी

जिल्लाको मनसुन पूर्वतयारी तथा प्रतिकार्य योजना २०५१

		<p>आवश्यक पर्नासाथ प्रयोगमा ल्याउन सकिने गरी रणनीतिक स्थानमा राख्न र विपद्को समयमा मिलापको लागि साझा फ्रिक्वेन्सी प्रयोग गर्न जिल्लामा आवश्यक समन्वय गर्ने ।</p> <ul style="list-style-type: none"> • विपद् क्षेत्रको Damage and Need Assessment गर्ने । साथै, विपद्ग्रस्त क्षेत्रमा राहतको लागि आवश्यक सामग्रीको तथ्याङ्क संकलन, क्षतिग्रस्त ईलाकामा जनतालाई पुनर्स्थापना र अस्थायी बासस्थानको निर्माण, MSR खुल्ला गर्ने, हेलिप्याडहरूको निर्माण र अत्यावश्यक सेवा जस्तै: स्वास्थ्य, खानेपानी, सञ्चार, यातायात सञ्चालन तथा राहत वितरणमा आवश्यक सहयोग गर्ने ।
<p>३ जिल्ला प्रहरी कार्यालय</p>	<ul style="list-style-type: none"> • मनसुनको समयमा हुनसक्ने विपद्का घटनाहरूमा खोज तथा उद्धार कार्यका लागि जिल्ला प्रहरी कार्यालय सहित ८ वटा युनिटहरूमा गरी प्र.ना.उ. को कमाण्डमा १९० जना प्रहरी जनशक्ति आवश्यक उद्धार सामग्री सहित स्ट्याण्डबाइ राख्ने व्यवस्था मिलाईएको । • जनशक्तिलाई उपलब्ध उद्धार सामग्रीहरू तथा व्यक्तिगत सुरक्षा सामग्री (PPE) को प्रयोग आदि सम्बन्धी प्रशिक्षण दिने । • सरकारी तथा गैरसरकारी निकायहरूको विवरण र स्थानीय तहमा वडास्तर सम्म जनप्रतिनिधि लगायत सम्बन्धित व्यक्तिहरूको नाम, सम्पर्क नम्बर संकलन तथा अद्यावधिक गर्ने । • सम्भावित क्षति न्यूनीकरण गर्न आवश्यक सवारी साधन औजार, उपकरण तथा उद्धार सामग्री सहितको दक्ष (तालिम प्राप्त) जनशक्ति तयारी हालतमा राख्ने । • सरोकारवाला निकायसँगको समन्वयमा पूर्वसूचना प्रणालीलाई प्रभावकारी बनाउन 	<ul style="list-style-type: none"> • मनसुनको समयमा हुनसक्ने सम्भावित विपद्मा प्रभावकारी कार्यसम्पादनका लागि अन्य सुरक्षा निकाय तथा सरोकारवाला निकायहरूसँग समन्वय तथा सहकार्य गर्ने । • विपद्का घटनाबाट हुनसक्ने सम्भावित जोखिम न्यूनीकरणका लागि जिल्ला विपद् व्यवस्थापन समिति तथा स्थानीय विपद् व्यवस्थापन समितिहरूसँग समन्वय गरी पूर्वतयारी र प्रतिकार्य गर्ने । • विपद्का घटनाबाट पीडित व्यक्तिहरूको स्वास्थ्य उपचार, क्षतिपूर्ति, राहत वितरण तथा सामाजिक पुनर्स्थापनाका लागि सम्बन्धित सरोकारवाला निकायहरूसँग समन्वय गर्ने । • विपद्को समयमा उद्धार पश्चात राखिने अस्थायी आश्रय स्थलहरूमा हुन सक्ने सम्भावित अपराधजन्य क्रियापलाप रोकथाम तथा नियन्त्रणको लागि प्रहरी परिचालन गर्ने । • खाली भएका घर, भवन तथा समुदायमा


 १. कैलाली जिल्लाको मनसुन पूर्वतयारी तथा प्रतिकार्य योजना २०८१
 दिश्वरकाश अर्याल
 प्रमुख जिल्ला अधिकारी



जिल्ला र स्थानीय विपद् व्यवस्थापन समितिसँग निरन्तर सञ्चार र समन्वय गर्ने ।

मानिस नभएको मौका छोपी हुनसक्ने सम्भावित चोरी तथा तोडफोडका कार्य रोक्न प्रहरी परिचालन गर्ने ।

- विपद् पश्चात् समुदायमा महामारी तथा सरुवा रोग फैलिन सक्नेतर्फ नागरिकलाई सचेत गराउने र उपचार तथा राहत वितरण कार्यमा खटिने मानिसलाई सहयोग साथै सुरक्षाको व्यवस्था मिलाउने ।

४ सशस्त्र प्रहरी बल, नेपाल

- गणमा विपद् सम्बन्धी काम कारवाही गर्न विपद् व्यवस्थापन सेल गठन गर्ने ।
- विपद्लाई कुनै पनि बेला Response गर्नको लागि गणमा एक प्लाटुन टोली र मातहत वेश/वि.ओ.पी. हरूमा १/१ सेक्सन टोली उद्धार सामग्री सहित २४ सै घण्टा तयारी अवस्थामा राख्ने ।
- विपद्बाट हुने जोखिम र क्षतिलाई न्यूनीकरण गर्न जिल्लास्तरमा जनचेतना-मूलक कार्यक्रम संचालन गर्ने ।
- विपद् व्यवस्थापन सम्बन्धी तालिम प्राप्त नगरेका स.प्र.क.हरुलाई खोज तथा उद्धार सम्बन्धी अनुशिक्षण तालिम संचालन गर्ने ।
- मनसुनको समयमा जिम्मेवारी ईलाकाभित्र मनसुनबाट हुन सक्ने सम्भावित विपद्हरु जस्तै: बाढी, पहिरो, डुबान, भू-क्षय जस्ता घटनाहरुको जानकारी लिनुका साथै कार्य सम्पादन गर्न नियमित रूपमा सरोकारवाला निकायहरूसँग समन्वय गर्ने ।
- जिल्लाभरि हुन सक्ने घटनाहरुको सूचनाहरु यथासिध्द जानकारी लिई प्रतिकार्यमा सहयोग पुर्याउनका लागि जिल्ला आपतकालीन कार्यसंचालन केन्द्र तौलिहवामा (DEOC) मा संचार तालिम प्राप्त २ जना स.प्र.क.हरु खटाउने र कामको अनुगमन गर्ने ।
- विपद् उद्धार टोली लगायत नं. २८ गण तथा मातहत युनिटहरुले संवेदनशील ईलाकाहरुको पहिचान गरी स्थानीय प्रशासन, नेपाली सेना, नेपाल प्रहरी, राष्ट्रिय

- प्रतिकार्यको समयमा उद्धारलाई व्यवस्थित गर्न र आवश्यक समन्वय गर्न संयुक्त कमाण्ड गठन गर्ने ।
- विपद् आइसकेपछि तत्कालै उद्धार तथा खोजीको कारवाही गर्ने ।
- विपद् प्रकोप पिडितहरुलाई प्राथमिक उपचार तथा आवश्यक परे अस्पताल सम्म लैजाने ।
- विपद् प्रकोप पिडितहरुलाई आवश्यक खाद्य सामग्रीहरु वितरण गर्ने र सुरक्षित स्थानतर्फ स्थान्तरण गर्ने ।
- ठूला-साना नदीहरुको कटान तथा डुबानका चपेटामा परिरहने गरेका बस्ती र पहाडको नजिकै रहेका बस्तीमा पहाडबाट पहिरो आउन सक्ने अवस्थालाई मध्यनजर राखी त्यहाँ बसोबास गर्ने बस्तीहरुलाई सुरक्षित स्थानको पहिचान गरी वैकल्पिक स्थानको लागि नजिकै रहेका अगला स्थान र विद्यालयहरुको भवनमा जिल्ला विपद् व्यवस्थापन समितिको समन्वयमा व्यवस्था मिलाउने ।
- घटनाको बारेमा सूचना तथा तथ्याङ्क संकलन गरी यथाशीघ्र कार्यालयमा जाहेर गरी तालुक कार्यालयको नीति निर्देशन अनुसार कार्यान्वयन गर्ने ।

जिल्लाको मनसुन पूर्वतयारी तथा प्रतिकार्य योजना २०८१
जिल्ला आधिकारी



	<p>अनुसन्धान, जिल्ला विपद् व्यवस्थापन समिति, DEOC तथा अन्य संघ संस्था एवम् सरोकावाला निकायहरूसँग निरन्तर समन्वय गर्ने ।</p> <ul style="list-style-type: none">• विपद् व्यवस्थापनको लागि नं.२८ गण तथा माहतहत वेश/वि.ओ.पी.हरुबाट उद्धार सामग्री सहित २४ सै घण्टा १/१ सेक्शन टोली स्टेण्डबाई राख्ने ।• विपद् जोखिमयुक्त स्थानहरुको पहिचान गर्नुको साथै म्याप मार्किङ गरी नं.२८ गण तथा मातहत युनिटहरुमा राख्ने ।	
५	<p>स्थानीय तह</p> <ul style="list-style-type: none">• मनसुनजन्य विपद्को जोखिममा भएका स्थानीय तहले मनसुन अगावै यस सम्बन्धी पूर्वतयारी, जोखिम न्यूनीकरण तथा प्रतिकार्य योजना तयार गर्ने । मनसुनजन्य जोखिमका सम्बन्धमा समुदायमा जनचेतना अभिवृद्धि कार्यक्रम संचालन गर्ने ।• स्थानीय तहमा भएका बाढी, डुबान र पहिरो सम्बन्धी पूर्वसूचना प्रणाली चुस्त रूपमा संचालन गर्ने ।• विपद् जोखिम न्यूनीकरण, पूर्वतयारी तथा प्रतिकार्यको सन्दर्भमा स्थानीय समुदायमा क्रियाशील विकास साझेदार संघ-संस्था, गैर-सरकारी संघ-संस्थाहरुलाई तयारी अवस्थामा रहन समन्वय र सहकार्यमा आवश्यक क्रियाकलाप अगाडी बढाउने ।• स्थानीय तहमा भएका, खुला क्षेत्र, सम्बन्धित आश्रयस्थल सम्बन्धी सूचना, लगत एकीकृत गर्ने र सो क्षेत्र व्यवस्थित गरी तयारी हालतमा राख्ने ।• स्थानीय समुदायमा मानवीय सहायताको क्षेत्रमा कृयाशील संघ-संस्थालाई तयारी अवस्थामा अनुरोध गर्ने ।• विस्थापितका लागि ७ दिनसम्म खाद्यान्न, सरसफाई र अस्थायी आवास तथा औषधोपचारको व्यवस्था मिलाउने ।• प्रतिकार्यका लागि परिचालित हुन वडा वा समुदायस्तरमा विपद् पूर्वतयारी तथा	<ul style="list-style-type: none">• विपद्को समयमा जिल्ला विपद् व्यवस्थापन समिति र सुरक्षा निकायहरुलाई आवश्यक उपकरण तथा सामग्री सहित सहयोग पुर्याउने ।• पीडितलाई तत्काल राहत वितरण तथा आवश्यकतानुसार अस्थायी आश्रयस्थल निर्माणमा सहयोग पुर्याउने ।• विपद्का समयमा महिला, बालबालिका, ज्येष्ठ नागरिक, अपाङ्गता भएका व्यक्ति, सुत्केरी महिला तथा असहायका लागि शिक्षा, स्वास्थ्य तथा महिला विकास शाखाहरुबाट आवश्यक सहयोग पुर्याउने ।• कृषि तथा पशुसेवा शाखा मार्फत मृतक पशु चौपायाको व्यवस्थापन गर्ने । कृषकहरुलाई विउबिजन उपलब्ध गराउने ।• क्षतिको विवरण संकलनमा सहयोग पुर्याउने ।• विपद् प्रतिकार्य कर्नर वडास्तर सम्म स्थापना गर्ने ।• विपदमा परि हराएका, बिग्रेका वा नष्ट भएका कागजातहरुको यकिन तथ्याङ्क अद्यावधिक गरी राख्न लगाउने ।

११- कपिलवस्तु जिल्लाको मनसुन पूर्वतयारी तथा प्रतिकार्य योजना २०८१

तिश...काश...
...जायकारी

	<p>प्रतिकार्य समिति गठन गर्ने ।</p> <ul style="list-style-type: none"> • विपद् प्रतिकार्यका लागि आपतकालीन नमुना अभ्यास गर्ने/गराउने । • विपद् प्रभावित क्षेत्रमा उद्धार तथा राहतको लागि स्थानीय विपद् कोष स्थापना र कोषको अभिवृद्धि गर्ने । • विपद् पूर्वतयारी तथा प्रतिकार्य सम्बन्धमा सामाजिक संस्थाहरुले तोके बमोजिमको कार्य गर्ने गरेनगरेको अनुगमन गर्ने । • स्थानीय स्तरमा आपतकालीन कार्यसंचालन केन्द्रको स्थापना भएमा कार्यसंचालन गर्ने र नियमितरूपमा प्रतिवेदन र रेकर्डिङ गर्ने व्यवस्था मिलाउने । • विपद्को समयमा प्रयोग गर्नुपर्ने सामानको व्यवस्थाको लागि समन्वय गर्ने । • आपतकालीन स्वास्थ्य सामग्री, किट, किशोरी किट, वारुणयन्त्र लगायतका अन्य उपकरणहरु तयारी अवस्थामा राख्ने । • मनसुन निस्कृय भएपछि विपद् पूर्वतयारी तथा प्रतिकार्यसँग सम्बन्धित भए गरेका कार्यहरुको समीक्षा सहितको प्रतिवेदन तयार गरी स्थानीय विपद् व्यवस्थापन समितिमा पेश गरी अभिलेख राख्ने । 	
<p>६ वाणगंगा सिंचाई आयोजना</p>	<ul style="list-style-type: none"> • वाणगंगा सिंचाई क्षेत्रमा तटबन्ध, लगायतका प्रभावकारी उपाय अपनाई बाढी तथा डुबानको जोखिम न्यूनीकरण गर्ने । • तारजाली, नेट तथा स्याण्ड ब्याग तयारी अवस्थामा राख्ने । 	
<p>७ जलश्रोत तथा सिंचाई विकास डिभिजन कार्यालय</p>	<ul style="list-style-type: none"> • प्रभावकारी उपाय अपनाई बाढी तथा डुबानको जोखिम न्यूनीकरण गर्ने । • सीमावर्ती क्षेत्रमा बनेका तटबन्ध र अरु संरचनाले मुख्य गरी तराई मधेसमा डुबानको समस्या आउन नदिन आवश्यक समन्वय गरी पूर्वतयारी गर्ने । • जल तथा मौसम विज्ञान विभाग र प्राधिकरणको सहकार्यमा असरमा आधारित पूर्वसूचना प्रणाली सञ्चालन गर्ने । 	<ul style="list-style-type: none"> • मनसुनको दौरान पानीको प्राकृतिक बहावमा थुनछेक तथा सीमावर्ती क्षेत्रमा पानीको निकास अवरोध भएर हुन सक्ने बाढी तथा डुबानको सम्भावनालाई पूर्वानुमान गरी आवश्यक तयारी थाल्ने । मनसुनकै समयमा त्यस्तो अवरोध भए पनि मित्रराष्ट्र भारतसँगको समन्वयमा विशेषज्ञहरुको रायअनुसार निकास खोल्न समन्वय तथा सहजिकरण गर्ने ।

98


<p>खानेपानी तथा सरसफाई डिभिजन कार्यालय</p>	<ul style="list-style-type: none"> • खानेपानी तथा सरसफाईको क्लष्टरको बैठक आयोजना गरी बाढी, पहिरो एवम् पानीजन्य विपद्को जोखिम योजना तयार गर्ने । • सरसफाई र शुद्ध पानीको प्रयोग गर्न जनचेतना अभिवृद्धि गर्ने । • बाढी, पहिरोको जोखिमबाट सुरक्षित गर्न आवश्यक तयारी गर्ने । • बाढी, पहिरोको जोखिमबाट क्षतिग्रस्त हुने संभावनालाई मध्यनजर गरी वकैल्पिक ल्याण्डफिल साइट पहिचान गर्ने । • खानेपानीका लागि अति आवश्यक पाईप लगायतका फिटिङ सामग्रीको पर्याप्त मौज्जात राख्ने । • महिनावारी स्वास्थ्यसँग सम्बन्धित आवश्यक कीटको प्रबन्ध गर्ने । • गुनासो सुनुवाईको संयन्त्र निर्माण गर्ने । 	<ul style="list-style-type: none"> • जनचेतनामूलक सामग्रीको प्रचार प्रसार बढाउने । • आश्रय स्थलहरुमा खानेपानी, चर्पी र हात धुने व्यवस्था गर्ने । • खानेपानी तथा सरसफाई व्यवस्थापनलाई चुस्त राख्न मर्मत सम्भार गर्ने । • बाढी र पहिरो प्रभावित क्षेत्रमा पानी शुद्धिकरण गर्नको लागि क्लोरिनको वितरण गर्ने । • डुवानको बेला पानीलाई कसरी पिउन योग्य बनाउने भन्ने सीप विकासमा जोड दिने । • खानेपानी तथा सरसफाईका अवरुद्ध संरचनाहरुलाई अद्यावधिक राख्न आवश्यक सामग्रीहरुको सुनिश्चितता गर्ने । महिनावारीमा प्रयोग हुने स्वास्थ्यसँग सम्बन्धित कीटहरुको सुनिश्चितता गर्ने ।
<p>९ स्वास्थ्य कार्यालय</p>	<ul style="list-style-type: none"> • स्वास्थ्यसँग सम्बन्धित निकायको बैठक बसी पानीजन्य प्रकोप न्यूनीकरणको रणनीति तयार गर्ने । • बाढी, पहिरोबाट प्रभावित, पानीजन्य रोगका विरामीको पहिचान गर्ने । • औषधी तथा औषधीजन्य सामग्री समयमै खरिद गरी मौज्जात राख्ने । • एम्बुलेन्सको लगत तयार गर्ने । • सम्भावित रोग लाग्न सक्ने स्थान र व्यक्तिको निगरानी गर्ने । • मनसुन सन्दर्भलाई मध्यनजर राखी अत्यावश्यकिय अवस्था बाहेक स्वास्थ्यकर्मीले विदा बस्न नपाउने निर्देशन जारी गर्ने । 	<ul style="list-style-type: none"> • जनचेतना जागृत गर्ने । • रेडियो, टिभी मार्फत सन्देशमलक सूचना प्रवाह गर्ने । • बाढी, पहिरो, डुवान, पानीजन्य रोगको जोखिमयुक्त ठाउँमा औषधी पुर्याई उपचार गर्ने । • विपद्ग्रस्त स्थानमा छिटो छरितो स्वास्थ्यकर्मी, औषधीहरु/उपचार सामग्रीहरु पठाउन व्यवस्था मिलाउने । • सम्भावित स्थानमा स्वास्थ्यकर्मीको परिचालन एवम् औषधीको पर्याप्त व्यवस्था गर्ने । • जोखिम युक्तस्थानमा स्वास्थ्यकर्मीको अभाव हुन नदिने ।
<p>१० शहरी विकास तथा भवन डिभिजन कार्यालय</p>	<ul style="list-style-type: none"> • क्लष्टरको बैठक बस्ने (आवास क्षेत्र) । • बाढी, पहिरोबाट उत्पन्न हुने जोखिमको पहिचान गर्ने । • सेल्टर प्लानको सुरक्षित स्थान पहिचान । • विपद् सेल्टरसँग सम्बन्धित आवश्यक आवास व्यवस्थापनका लागि चाहिने न्यूनतम प्याकेज निर्धारण गर्ने । 	<ul style="list-style-type: none"> • आपतकालीन जोखिममा सहभागी हुने । • विपद्बाट प्रभावित भएकाहरुलाई आश्रय स्थल तयार तथा आश्रय स्थलको लागि प्राविधिक कार्यमा सहयोग गर्ने । • प्रतिकार्यमा स्थानीय तहसम्म प्राविधिक पक्षबाट सहयोग एवम् समन्वय गर्ने । • विपद् पश्चात आश्रय स्थल निर्माणमा

		<ul style="list-style-type: none"> • विपद्सँग सम्बन्धित स्थानीय तह, दातृ निकाय तथा अन्य संघसंस्थासँग समन्वय तथा सहकार्य गर्ने । 	<ul style="list-style-type: none"> • प्राविधिक सहयोग प्रदान गर्ने । • विपद्को आवश्यकताको लेखाजोखाबाट प्राविधिक सहयोग गर्ने ।
११	जिल्ला समन्वय समिति	<ul style="list-style-type: none"> • स्थानीय समुदायमा रहेका विकास साझेदार संघ-संस्था, गैर-सरकारी संघ-संस्थाहरूलाई तयारी अवस्थामा रहन तथा सम्बन्धित स्थानीय तहहरूसँग समन्वय र सहकार्यमा आवश्यक क्रियाकलाप अगाडी बढाउने । • स्थानीय तहमा भएका खुला क्षेत्र, सम्बन्धित आश्रयस्थल सम्बन्धी सूचना, लागत एकीकृत गर्ने र सो क्षेत्र व्यवस्थित गरी तयारी हालतमा राख्ने । • स्थानीय समुदायमा मानवीय सहायताको क्षेत्रमा कृयाशील संघ-संस्थालाई तयारी अवस्थामा रहन अनुरोध गर्ने । 	
१२	जिल्ला कृषि ज्ञान केन्द्र र भेटेरिनरी अस्पताल तथा पशु सेवा विज्ञ केन्द्र	<ul style="list-style-type: none"> • खाद्य सुरक्षा क्लष्टरमा संलग्न विकास साझेदार संघ-संस्थासँगको बैठकबाट कार्ययोजना स्वीकृत गर्ने र पूर्वतयारीका लागि बैठक गर्ने । • घटना भइहालेमा पहिलो १५ दिनको लागि खाद्य सहायता तयारी अवस्थामा राख्ने । • Rapid Emergency Food Security and Vulnerability Assessment, Initial Rapid Assessment कार्यविधि तयार र अद्यावधिक गर्ने । • अन्न र तरकारी बालीको बीउ स्टक राख्ने व्यवस्था मिलाउने । • पशुपंक्षीको उपचारको व्यवस्था गर्ने । • पशुपंक्षीका विभिन्न रोग तथा महामारीका विरुद्धका भ्याक्सिन लगाउने । • पालिकाका कृषि तथा पशुसेवा शाखासँगको सहकार्यमा मृत पशुपंक्षीको व्यवस्थापन गर्ने । 	
१३	शिक्षा विकास तथा समन्वय इकाई	<ul style="list-style-type: none"> • सहभागितामा आधारित विपद्का सम्भावित जोखिम र सोको पूर्वतयारी तथा प्रतिकार्य योजना बनाउने । • शिक्षा समूहका सदस्यहरूसँग प्रभावकारी समन्वय, जिम्मेवारी निर्धारण र बाँडफाँट गर्ने । • सुत्केरी, गर्भवती, अपाङ्गता भएका, ज्येष्ठ 	

१४

१४, कपिलवस्तु जिल्लाको मनसुन पूर्वतयारी तथा प्रतिकार्य योजना २०८१


विश्व विकास आयोग
प्रमुख जिल्ला अधिकारी

		<p>नागरिक, किशोरीको लागि आवश्यक सामग्री तयारी अवस्थामा राख्ने ।</p> <ul style="list-style-type: none"> स्थानीय तहसँगको समन्वयमा महिलामैत्री स्थलको लागि आवश्यक सामग्रीको भण्डारण गर्ने । प्रभावितलाई मनोसामाजिक परामर्शका लागि विमर्शकर्तासँग समन्वय गराउने । 	
१४	नेपाल रेडक्रस सोसाइटी	<ul style="list-style-type: none"> प्रारम्भिक द्रुत लेखाजोखा सर्वेक्षण गर्ने । राहत आपूर्ति तथा वितरण (खाद्य तथा गैर खाद्य सामग्रीहरु) गर्ने । आश्रय स्थल सम्बन्धी अभिमुखिकरण तथा तालिम सञ्चालन गर्ने । खानेपानी तथा सरसफाई र स्वास्थ्य सम्बन्धी गतिविधिहरु तथा स्वास्थ्य कीट वितरण, जनचेतनामूलक कार्यक्रम, तालिमहरु सञ्चालन गर्ने । 	
१५	राष्ट्रिय तथा अन्तर्राष्ट्रिय गैरसरकारी संस्था	<ul style="list-style-type: none"> राष्ट्रिय तथा अन्तर्राष्ट्रिय गैरसरकारी संस्था ले मनसुन पूर्वतयारी र प्रतिकार्य सम्बन्धी कार्य स्थानीय एवम् जिल्ला विपद् व्यवस्थापन समितिसँग समन्वय गरेर मात्र गर्ने । बाढी, पहिरो तथा अन्य पानीजन्य विपद्सँग सम्बन्धित जनचेतनामूलक कार्यक्रम सञ्चालन तथा सूचना एकआपसमा आदान प्रदान गर्ने । 	<ul style="list-style-type: none"> गैसस र अगैससका गोदामघरमा भएका गैर खाद्य सामग्रीको विपद् पीडितलाई दोहोरो नपर्ने गरी स्थानीय तहसँग समन्वय गरी वितरण गर्ने । गैसस र अगैससले तालिम सहित समुदायमा प्रदान गरेका जीवनरक्षक सम्बन्धी सामग्रीको प्रयोग गर्नलाई सहजीकरण गर्ने । गैसस तथा अगैसससँग रहेको आपतकालीन कोषको राहत तथा पुनःस्थापनाको कार्यमा प्रयोग गर्ने । खोज, उद्धार तथा राहतको कार्यमा परिचालन गर्ने तथा स्वयं सेवा र सामाजिक परिचालनमा सहयोग गर्ने । स्थानीय स्तरमा आवश्यकताको आधारमा स्थानीय सरकारलाई प्राविधिक सहयोग पुर्याउने ।
१६	नेपाल पत्रकार महासंघ, जिल्ला शाखा तथा सञ्चार	<ul style="list-style-type: none"> बाढी, पहिरो, डुवान तथा पानीजन्य अन्य विपद् सम्बन्धी प्राप्त सचेतनाका संचार सामग्री विभिन्न सञ्चार माध्यममार्फत विभिन्न भाषामा प्रचार-प्रसार गर्ने । विपद्का वारेमा विभिन्न सञ्चार माध्यमबाट जीवन बचाउ र जीवन निर्वाहका लागि उपयोगी सूचनाहरु प्रचारप्रसार गर्ने । 	

१५

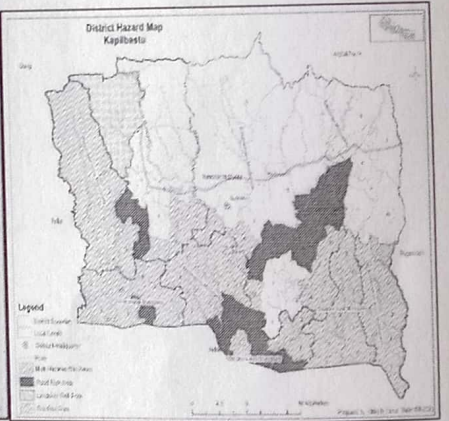
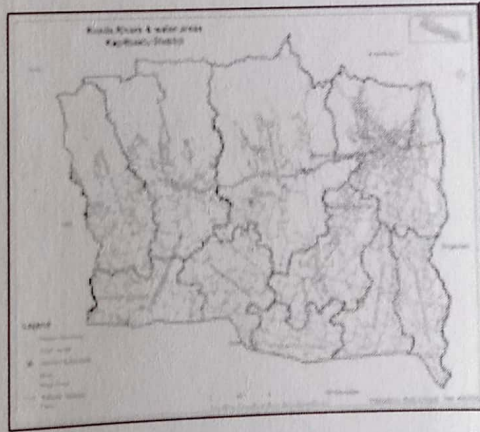
१५, कपिलवस्तु जिल्लाको मनसुन पूर्वतयारी तथा प्रतिकार्य योजना २०८१

जिल्ला प्रशासन कार्यालय
प्रमुख जिल्ला अधिकारी


	माध्यमहरू	<ul style="list-style-type: none"> • विपद्का समयमा सत्य तथ्य समाचार सम्प्रेषण गर्ने । 	 नेपाल सरकार ग. मन्त्रालय जिल्ला प्रशासन कार्यालय कपिलवस्तु
१७	उद्योग वाणिज्य संघहरू	<ul style="list-style-type: none"> • विपद् व्यवस्थापनका लागि अत्यावश्यक सामग्री तथा खाद्यान्न र अन्य सामग्रीको अभाव हुन नदिन पर्याप्त मात्रामा गोदाममा मौज्जात राख्ने । • पेट्रोलियम पदार्थहरू, एल.पी. ग्याँस, नून तथा खाद्य पदार्थको अतिरिक्त मौज्जात व्यवस्थापन गर्ने । • दैनिक उपभोग्य वस्तु तथा सेवाको उचित मूल्यमा आपूर्तिको व्यवस्था मिलाउने । • विपद्को अवस्थामा उपभोग्य वस्तु तथा सेवाको सहज आपूर्ति हुने गरी आम उपभोक्ताले उचित मूल्यमा गुणस्तरीय वस्तु तथा सेवाको उपभोग गर्न पाउने व्यवस्था मिलाउने । • विपद्को समयमा मूल्य वृद्धि तथा कालो बजारी हुन नदिन संयन्त्र निर्माण गरी नियमित अनुगमन गर्ने । • राहत संकलन र वितरणमा सहयोग पुर्याउने । 	

६. मनसुन जोखिम विश्लेषण:

कपिलवस्तु जिल्ला प्राकृतिक तथा गैह्र प्राकृतिक प्रकोप विशेष गरी आगलागी, वाढी, पहिरो, डुवान, सर्पदंश, हावाहुरी, शीतलहर, खडेरी, असिना, सवारी दुर्घटना, जस्ता समस्याहरू उच्च रहेको जिल्लाहरू मध्ये एक हो । बाणगंगा, सूर्राई, वेल तथा चिराई नदि यस जिल्लाका



प्रमुख नदीहरू हुन् । मनसुनी मुसलधारे वर्षाले यस जिल्लाको उत्तरी पहाडी क्षेत्रमा प्रायः वर्षेनी पहिरो र भू-क्षय जस्ता समस्या आउने गरेका छन् भने त्यही पानीले समथर तराई क्षेत्रलाई बाढीको चपेटामा पार्ने गरेको छ । दक्षिण तर्फ भारतीय भूमिमा झर्राई, महलीसागर जस्ता बाँधहरूको कारणबाट जिल्लाको दक्षिण भू-भाग वर्षेनी डुवानमा पर्ने गरेको छ । त्यसै गरी गर्मीको समयमा आगलागी, हावाहुरी, महामारी, खडेरी, सर्पदंश आदिले धेरै जनधनको क्षति हुने गर्छ ।


 जिल्ला प्रशासन कार्यालय
 प्रमुख जिल्ला अधिकारी

१६, कपिलवस्तु जिल्लाको मनसुन पूर्वतयारी तथा प्रतिकार्य योजना २०८१

६.१ कपिलवस्तु जिल्लाको प्रकोप जोखिम विश्लेषण:
कपिलवस्तु जिल्लाको जोखिम नक्सांकन



क्र.स.	स्थानीय तहको नाम	बाढी	पहिरो	आगलागी	महामार	भूकम्प	शितलहर	संकटासन्न घरधुरी	स्तर		
									निम्न	मध्यम	उच्च
१	बाणगंगा न.पा.	४	१	३	२	२	३	१०० घरधुरी		√	
२	बुद्धभुमी न.पा.	३	१	२	२	१	३	६०० घरधुरी		√	
३	कपिलवस्तु न.पा.	२	१	३	२	२	३	५०० घरधुरी		√	
४	महाराजगंज न.पा.	३	०	३	२	२	३	६०० घरधुरी		√	
५	कृष्णनगर न.पा.	२	१	५	२	२	४	५०० घरधुरी		√	
६	शिवराज न.पा.	१	१	२	२	१	३	७०० घरधुरी		√	
७	मायादेवी गा.पा.	३	१	३	२	२	३	१२०० घरधुरी		√	
८	शुद्धोधन गा.पा.	२	२	५	४	३	४	५०० घरधुरी		√	
९	विजयनगर गा.पा.	१	१	४	२	२	३	११०० घरधुरी		√	
१०	यशोधरा गा.पा.	३	१	५	२	२	४	२६६४ घरधुरी		√	

जुन २०२२ देखि मे २०२३ सम्म) को तथ्यांकलाई विश्लेषण गरि प्रकोप अनुसार र पालिका अनुसार बिपदले जिल्लामा परेको क्षतिलाई निम्न अनुसारको तालिकामा प्रस्तुत गरिएको छ ।

प्रकोपको प्रकार	घटनाको संख्या	मृतक (पुरुष) संख्या	मृतक (महिला) संख्या	जम्मा मृतक संख्या	हराएको व्यक्ति को संख्या	घाइतेको संख्या	प्रभावित परिवार संख्या	अनुमानित आर्थिक क्षति (रु.)
मनसुन जन्य	१५	१	२	३	०	३	२५	३७७,५००
आगलागी	११५	१	६	७	०	०	३०९	३४,०९१,३००
सर्पदंस	१	०	०	०	०	०	१	०
हावाहुरी	१	०	०	०	०	०	१	२००,०००
जम्मा	१३२	२	८	१०	०	२०	३३६	३४,६६८,६००

१७, कपिलवस्तु जिल्लाको मनसुन पूर्वतयारी तथा प्रतिकार्य योजना २०६१
जिल्ला स्वास्थ्य अधिकारी

पालिका अनुसार मनसुन जन्य प्रकोपको स्थारिकरण:

११

क्र.सं.	स्थानीय तहहरूको नाम	बाढी/ डुबान (१ देखि ५ सम्म)	पहिरो/कटान (१ देखि ५ सम्म)
१	बाणगंगा न.पा.		१
२	बुद्धभूमि न.पा.	४	१
३	कपिलवस्तु न.पा.	३	१
४	महाराजगंज न.पा.	२	१
५	कृष्णनगर न.पा.	३	०
६	शिवराज न.पा.	२	१
७	मायादेवी गा.प.	१	१
८	शुद्धोधन गा.प.	३	१
९	विजयनगर गा.प.	२	२
१०	यशोधरा गा.प.	१	१
		३	१

६.२ जिल्लामा घटने विपद्का घटनाहरूको आधारमा जोखिम विश्लेषण:

क्र.सं.	स्थानीय तह	जोखिममा रहेका स्थान र तह					
		बाढी	पहिरो	आगलागी	भूकम्प	वायु प्रदुषण	तह
१.	कपिलवस्तु नगरपालिका	कपिलवस्तु नपा ९, तिलौराकोट, ६ सौराह १२	छैन	७. धर्मपनिया ८. दोहनी ११. जहदी १२. सौराहा	वडा नं. १ देखि ५ का शहरी क्षेत्रहरू	(वडा नं. १ देखि ५) मध्यम जोखिम	४
२.	बुद्धभूमि नगरपालिका	१० धनकौली, बुढी	छैन	६. महुवा ७. मानपुर १०. धनकौली	वडा नं. १ देखि ५ का शहरोन्मुख क्षेत्रहरू	कम जोखिम	४
३.	शिवराज नगरपालिका	८. बिसनपुर, ९ शिवगढी	शिवगढी	४. चनई ७. जवाभारी ८. बिसनपुर १०. लालपुर ११. थुनिया	नगर पालिकाका शहरोन्मुख क्षेत्रहरू	मध्यम जोखिम	४
४.	महाराजगंज नगरपालिका	महाराजगंज २. बर्गदवा ८ कजरहवा १० हदौना ११. पडरिया	छैन	सबै वडाहरू	नगरपालिकाका शहरोन्मुख क्षेत्रहरू	मध्यम जोखिम	४
५.	कृष्णनगर	५ पुरुपोत्तमपुर	छैन	५. पुरुपोत्तम	वडा नं. १ देखि	मध्यम	४

१८. कपिलवस्तु जिल्लाको मनसुन पूर्वतयारी तथा प्रतिकार्य योजना २०८१

जिल्ला आधिकारी

क्र. सं.	स्थानीय तह	जोखिममा रहेका स्थान र तह					
		बाढी प्रभावित	पहिरो	बागलागी	भूकम्प	वायु प्रदूषण	तह
	नगरपालिका			६. भिल्मी ७. अजिगरा ८. बहादुरगंज ९. विद्यानगर १०. रामनगर ११. भगवानुर	४ का शहरी क्षेत्रहरू	जोखिम	
६.	बाणगंगा नगरपालिका	बाणगंगा नपा ५, ६ र ७ वनगाई	छैन	कम जोखिम	नगरपालिका शहरोन्मुख क्षेत्र	कम जोखिम	४
७.	मायादेवी गाउँपालिका	छैन	छैन	सबै वडाहरू	मध्यम जोखिम	कम जोखिम	२
८.	यशोधरा गाउँपालिका	५ वैदौली रंगपुर ८ सिंहखोर	६ छैन	सबै वडाहरू	मध्यम जोखिम	कम जोखिम	४
९.	शुद्धोधन गाउँपालिका	छैन	छैन	सबै वडाहरू	मध्यम जोखिम	कम जोखिम	२
१०	विजयनगर गाउँपालिका	४ र ४ पत्थरदेइया		सबै वडाहरू	मध्यम जोखिम	कम जोखिम	४

नोट- माथिको जोखिम स्तरीकरणमा ५ तथा ४ अंकलाई उच्च जोखिम, ३ अंकलाई मध्यम जोखिम र २ अंकलाई न्यून जोखिममा राखिएको छ।

माथिको तालिका अनुसार कपिलवस्तु जिल्लामा बाढीबाट ६ नगरपालिकाका १२ वडाहरू तथा २ गाउँपालिकाका ५ वडाहरू प्रभावित रहेका छन् र तिनमध्ये १० वडाहरू उच्च र ७ वडाहरू मध्यम जोखिममा रहेको देखिन्छ।

६.३ आगामी वर्षायाममा हुन सक्ने क्षति

आगामी वर्षायामको समयमा सम्भावित क्षति निम्न अनुसार हुन सक्ने देखिन्छ।

- मनसुनको अवधिमा मनसुनजन्य विपद्का कारण प्रभावित हुन सक्ने।
- सडक बाटाहरू बन्द हुन सक्ने।
- बाढीको कारण बालुवा, काठ तथा ढुंगाहरू अड्केर खोलाको बहाव रोकिन गई आसपासको क्षेत्रमा पानीको सतह बढ्न सक्ने।
- कम उचाईमा रहेको होचो र सीमावर्ती क्षेत्रमा डुवान हुन सक्ने।
- लगातार वर्षाको कारण खोलाको बहाव बढ्न गई सिंचाईको लागि निमार्णाधीन रहेको नहर तथा तटबन्धहरू फुट्न सक्ने।
- समथर जमिन भएको क्षेत्रमा निकास नभई वर्षाको पानी जम्न जाने।
- सीमावर्ती क्षेत्रमा बाँध बाँधेकोले खोला वा घोलामा आएको बाढीको पानीको निकास नहुनाले बाढी गाउँबस्तीमा पसी डुवान हुन सक्ने।
- धानखोला क्षेत्रमा पहिरो गई यातायात अवरुद्ध हुन सक्ने र गाउँ तथा बस्ती पहिरोले बगाउन सक्ने।

१९. कपिलवस्तु जिल्लाको मनसुन पूर्वतयारी तथा प्रतिकार्य योजना २०८१

विश्व निकास तालिम
प्रमुख जिल्ला अधिकारी

६.४ मनसुनको विगतको अवस्था र संभावना

कपिलवस्तु जिल्लाको विपद् पूर्व तयारी योजना २०८० अनुसार जिल्लामा आगलागी, बाढी, भूकम्प, खेत कटान, नदीको धार परिवर्तन, माटो पटान, डुवान, हावाहुरी, चट्याङ्ग, खडेरी, शितलहर, तातो हावा (लू), महामारी जस्ता विपद् जोखिमको क्षति भएको अभिलेख छ । विगतका वर्षहरूमा कपिलवस्तु जिल्लामा बाढीजन्य प्रकोपबाट धेरै मात्रामा धनजनको क्षति भएको थियो । २०६१ साल भाद्रमा साविक सौराह गाविसको बर्गदीघाटमा बाढीले डुंगा फल्टाउँदा ४८ जना मानिसको मृत्यु भएको थियो भने प्रत्येक वर्ष ४ देखि ७ जना सम्म मानिसहरूको बाढीको कारणबाट मृत्यु हुने गरेको छ । साथै सर्पदंशबाट वर्षेनी ५/७ जना मानिसहरूको मृत्यु हुन्छ । माथि उल्लेखित जोखिम स्तरीकरण अनुसार बाढीजन्य विपद्बाट ६ नगरपालिकाका १२ वडाहरू तथा २ गाँउपालिकाका ५ वडाहरू प्रभावित रहेका छन् र तिमध्ये १० वडाहरू उच्च र ७ वडाहरू मध्यम जोखिममा रहेको देखिन्छ । त्यस्तै कच्ची घरमा बसोबास गर्ने २४२०५१ जनसंख्या मध्ये ४० प्रतिशत अर्थात् ९६८२० भन्दाबढी जनसंख्या अति जोखिममा रहेका छन् ।

७. विषयगत क्षेत्रको पहिचान तथा निकायगत भूमिका र जिम्मेवारी

कपिलवस्तु जिल्लामा बाढीजन्य प्रकोपलाई सम्बोधन गर्न पहिचान गरिएका विषयगत क्षेत्रहरू निम्नानुसार छन् ।

क्र.स.	विषय क्षेत्र	नेतृत्व गर्ने निकाय	सहयोगी निकाय
१	खोज उद्धार, समन्वय, सूचना	जिल्ला प्रशासन कार्यालय	सुरक्षा निकायहरू (नेपाली सेना, नेपाल प्रहरी, शसस्त्र प्रहरी बल, राष्ट्रिय अनुसन्धान)
२	आवास तथा गैर खाद्य सामग्री	नेपाल रेडक्रस सोसाइटी	नेपाल रेडक्रस सोसाइटी, स्थानीय तह
३	स्वास्थ्य तथा पोषण	स्वास्थ्य कार्यालय, कपिलवस्तु	स्थानीय तह, UNFPA/UNICEF/KSSC
४	शिक्षा	शिक्षा विकास तथा समन्वय इकाई	स्थानीय तह, UNICEF/SSDC/SSDO
५	संरक्षण	जिल्ला प्रशासन कार्यालय, स्थानीय तह	स्थानीय तह
६	खानेपानी तथा सरसफाइ स्वच्छता	खानेपानी कार्यालय	गैसस महासंघ
७	कृषि, खाद्य तथा जिविकोपार्जन	कृषि ज्ञान केन्द्र	स्थानीय तह, UMN
८	पुन निर्माण तथा पुर्नस्थापना र राहत	शहरी विकास तथा भवन डिभिजन कार्यालय	गैसस महासंघ

८. मनसुन पूर्वतयारी तथा प्रति कार्ययोजना

८.१ समन्वय तथा सूचना व्यवस्थापन र खोज तथा उद्धार

सि.नं	क्रियाकलाप	जिम्मेवारी	सहयोगी निकाय	समय
१	बाढी तथा डुवानको जोखिममा रहेका बस्तीहरूको पहिचान	जिल्ला व्यवस्थापन समिति	• जल तथा मौसम विज्ञान विभाग वा शाखा	मनसुन सुरु हुनु

२०, कपिलवस्तु जिल्लाको मनसुन पूर्वतयारी तथा प्रतिकार्य योजना २०८१

	गरी पूर्व सूचना दिने र सुरक्षित रहनका लागि संचार माध्यमबाट प्रचार-प्रसार गर्ने	सुरक्षा निकायहरु, • DEOC • नेपाल रेडक्रस सोसाइटी	पूर्व समय देखि निरन्तर
२	आवश्यक न्यूनतम उद्धार सामग्री सहित खोज तथा उद्धार योजना तयारी गर्ने	सुरक्षा निकायहरु, खोज तथा उद्धारमा संलग्न निकायहरु	जेठको पहिलो हप्ता
३	मनसुन पूर्वतयारी योजना तर्जुमा गरी वेभसाईटमा राखी NEOC, PEOC पठाउने	जिविव्य समिति	जेठको पहिलो हप्ता
४	जिल्ला आपतकालीन कार्य संचालन केन्द्रलाई सचेत अवस्थामा राख्ने	DEOC जिविव्य समिति	निरन्तर
५	राहत सामग्रीहरुको उचित भण्डारण गर्ने तथा जिल्लामा भएको भण्डारणको अनुगमन गरी अद्यावधिक गर्ने	DEOC जिविव्य समिति	जेठको पहिलो हप्ता
६	जिल्ला विपद् व्यवस्थापन राहत कोषमा न्यूनतम रकम राख्ने	जिविव्य समिति	निरन्तर
७	सुरक्षा निकायहरुलाई तैनाथी अवस्थामा राख्ने	नेपाली सेना, सशस्त्र प्रहरी, नेपाल प्रहरी	निरन्तर
८	बाढी पूर्व सूचना प्रणालीलाई थप प्रभावकारी बनाउन मोबाईल फोन माफर्त सूचना प्रवाह गर्ने	जल तथा मौसम विज्ञान विभाग भैरहवा बेसिन कार्यालय	निरन्तर
९	विपद्को समयमा साझा फ्रिक्वेन्सी प्रयोग गर्ने	नेपाली सेना, सशस्त्र प्रहरी बल, नेपाल प्रहरी नेपाल रेडक्रस सोसाइटी	मनसुनको समयमा
१०	स्थानीय स्वयम्सेवकको गठन गर्ने र परिचालन	DDMC/DEOC/PEOC/LEO C/DLSA	निरन्तर

६.२ खाद्य सामग्री

सि.नं.	क्रियाकलाप	जिम्मेवारी	सहयोगी निकाय	समय
१	खाद्य सामग्रीको मौज्जात विवरण	कृषि ज्ञान केन्द्र	खाद्य संस्थान डिपो	जेठको

२१ कपिलवस्तु जिल्लाको मनसुन पूर्वतयारी तथा प्रतिकार्य योजना २०६१

जिल्ला प्रशासन कार्यालय
प्रमुख जिल्ला अधिकारी

अघाबधिक गर्ने		कार्यालय, विश्व खाद्य कार्यक्रम	पहिलो हप्ता
बफर स्टक राख्ने (कम्तीमा १ महिना)	कृषि ज्ञान केन्द्र	खाद्य संस्थान डिपो कार्यालय, विश्व खाद्य कार्यक्रम	जेठको पहिलो हप्ता
आयोडिनयुक्त नुनको आपूर्ती व्यवस्थापन गर्ने (कम्तीमा १ महिना)	कृषि ज्ञान केन्द्र	खाद्य संस्थान डिपो कार्यालय, साल्ट टेरिग डिपो	निरन्तर
आफनो मातहतमा रहेको सवारी साधन, कृषि प्राविधिकहरूलाई तयारी अवस्थामा राख्ने	कृषि ज्ञान केन्द्र		निरन्तर
सामुदायिक संचार माध्यमबाट प्रचार-प्रसारको व्यवस्था मिलाउने	कृषि ज्ञान केन्द्र	खाद्य संस्थान डिपो कार्यालय, विश्व खाद्य कार्यक्रम	निरन्तर

८.३ आपतकालीन आवास र गैरखाद्य व्यवस्थापन

सि. नं.	क्रियाकलाप	जिम्मेवारी	सहयोगी निकाय	समय
१	जिल्लामा बाढी जोखिम क्षेत्रको पहिचान गर्ने	शहरी विकास तथा भवन निर्माण विभाग, संघिय आयोजना कार्यान्वयन इकाई	DDMC, सुरक्षा निकायहरू नेपाल रेडक्रस सोसाइटी	जेठको पहिलो हप्ता भित्र
२	अस्थायी आवास योजनाको लागि सुरक्षित स्थानको पहिचान गर्ने	संघिय आयोजना कार्यान्वयन इकाई	जिल्ला प्रशासन कार्यालय, सुरक्षा निकायहरू जिसस नेपाल रेडक्रस सोसाइटी	जेठको पहिलो हप्ता भित्र
३	आपतकालीन अवस्थामा अस्थायी आवास निर्माणका लागि प्राविधिक सहयोग गर्ने	संघिय आयोजना कार्यान्वयन इकाई	सेल्टर क्लष्टरका सदस्यहरू नेरेसो	निरन्तर
४	अस्पताल, विद्यालय, सुरक्षा निकाय तथा मानवीय आवश्यकताका सामग्री भण्डारणका लागि क्याम्प व्यवस्था गर्ने	संघिय आयोजना कार्यान्वयन इकाई	सेल्टर क्लष्टरका सदस्यहरू नेरेसो जिल्ला शिक्षा समन्वय इकाई	जेठको पहिलो हप्ता
५	प्रत्येक घना बस्तीको लागि एउटा खुल्ला क्षेत्रको पहिचान गरी आवास तथा गैर खाद्य व्यवस्थापनको प्रतिकार्य योजना तयार गर्ने	संघिय आयोजना कार्यान्वयन इकाई	जिसस, गापा, नपा नेरेसो	मनसुन सुरु हुनु पूर्व
६	तत्काल राहत वितरणका लागि गैर	नेपाल रेडक्रस	DDMC	जेठको

२२ कपिलवस्तु जिल्लाको मनसुन पूर्वतयारी तथा प्रतिकार्य योजना २०८१
 प्रमुख जिल्ला आधिकारी

खाद्य सामग्री व्यवस्थापन गर्ने	सोसाईटी	संघ संस्थाहरु, क्षेत्रगत सदस्य	पहिलो हप्ता
अपतकालीन प्रतिकार्य योजना कार्यान्वयन गर्ने	संघिय आयोजना कार्यान्वयन इकाई	ने रे सो	विपद् पश्चात

द.४ स्वास्थ्य तथा पोषण

सि. नं.	क्रियाकलाप	जिम्मेवारी	सहयोगी निकाय	समय
१	स्वास्थ्य सम्बन्धी रोष्टर व्यवस्थापन गर्ने	स्वास्थ्य कार्यालय सरकारी तथा निजी अस्पतालहरु	क्लष्टर सदस्यहरु	जेठको पहिलो हप्ता
२	सरुवा रोग फैलिन नदिन तयारी अवस्थामा रहने तथा सतर्कता अपनाउन	स्वास्थ्य कार्यालय, सरकारी तथा निजी अस्पतालहरु	स्थानीय स्वास्थ्य संस्था महिला स्वास्थ्य स्वयंसेविका	निरन्तर
३	अत्यावश्यक औषधी तथा औषधिजन्य सामग्री व्यवस्थापन (बफर स्टक राखिएको) गर्ने	स्वास्थ्य कार्यालय, सरकारी तथा निजी अस्पतालहरु	स्वास्थ्य सेवा विभाग सरकारी तथा निजी अस्पतालहरु	जेठको पहिलो हप्ता
४	रक्त-संचार सेवा केन्द्रको अनुगमन तथा रगत भण्डारणको व्यवस्था मिलाउने	नेपाल रेडक्रस सोसाईटी	<ul style="list-style-type: none"> स्वास्थ्य कार्यालय, सरकारी तथा निजी अस्पतालहरु 	निरन्तर

द.५ शिक्षा र संरक्षण:

सि.नं.	क्रियाकलाप	जिम्मेवारी	सहयोगी निकाय	समय
१	विद्यालय व्यवस्थापन समिति, अभिभावक, शिक्षक, विद्यार्थीको सहभागितामा विपद्का सम्भावित जोखिम र सोको पूर्वतयारी तथा प्रतिकार्य योजना बनाउने	शिक्षा विकास तथा समन्वय एकाई कार्यालय	जिसस, स्थानीय तहका शिक्षा शाखा, गैसस, अगैसस	चैत्रको अन्तिम हप्तामा
२	जिल्ला र स्थानीय तहका शिक्षा समूहका सदस्य सँग प्रभावकारी समन्वय, जिम्मेवारी निर्धारण र बाँडफाँड गर्ने,	शिक्षा विकास तथा समन्वय एकाई कार्यालय	जिसस, स्थानीय तहका शिक्षा शाखा, गैसस, अगैसस	बैशाखको पहिलो हप्तामा
३	वाढीवाट हुनसक्ने महिला बालबालिका, जेष्ठ नागरिक तथा अपांगता भएका व्यक्तिहरुको संरक्षणको लागि क्लष्टर बैठक बसी पूर्वतयारी योजना निर्माण गर्ने	जिल्ला संरक्षण समन्वय समिति,	क्षेत्रगत सदस्यहरु, अगैसस, गैसस	जेठको पहिलो हप्ता
४	संरक्षण विषयगत क्षेत्रको रणनीतिक योजना निर्माण गर्ने	जिल्ला संरक्षण समन्वय समिति	क्षेत्रगत सदस्यहरु, अगैसस, गैसस	बैशाखको पहिलो हप्ता
५	डिगनिटी किट, किशोरी किट र हाईजिन	जिल्ला संरक्षण	क्षेत्रगत सदस्यहरु,	जेठको

२३, कपिलवस्तु जिल्लाको मनसुन पूर्वतयारी तथा प्रतिकार्य योजना २०८१

विश्व प्रकाश अर्याल
मुख्य जिल्ला अधिकारी

	किट तयारी अवस्थामा राख्ने	समन्वय समिति	अग्रेसस, ग्रेसस	पहिलो हप्ता
६	किशोरी किटर हाईजिन किट स्थानिय स्तरबाट नै वितरणको व्यवस्था मिलाईने	जिल्ला संरक्षण समन्वय समिति	क्षेत्रगत सदस्यहरु, अग्रेसस, ग्रेसस	
७	परिवारबाट विछोडिएका, अभिभावक गुमाउन सक्ने बालबालिकाका लागि तत्काल राहत तथा बन्दोबस्ती उपलब्ध गराउन सक्ने गरी रकमको व्यवस्था गर्ने	जिल्ला संरक्षण समन्वय समिति	क्षेत्रगत सदस्यहरु, अग्रेसस, ग्रेसस	जेठको पहिलो हप्ता
८	विपद् प्रभावितलाई मनोविमर्शकर्तासँग समन्वय गरी मनोसामाजिक परामर्शको व्यवस्था गर्ने ।	जिल्ला संरक्षण समन्वय समिति	क्षेत्रगत सदस्यहरु, अग्रेसस, ग्रेसस	

८.६ खानेपानी तथा सरसफाई

सि.नं.	क्रियाकलाप	जिम्मेवारी	सहयोगी निकाय	समय
१	जिल्लामा बाढी जोखिम क्षेत्रको पहिचान गर्ने	खानेपानी तथा सरसफाई डिभिजन कार्यालय	• क्षेत्रगत सदस्यहरु, स्थानीय तह, बास शाखा, • D/V-WASH CC, DDMC	जेठ असार
२	बाढीको समयमा सुरक्षित खानेपानीको लागि आवश्यक व्यवस्थापन गर्ने	खानेपानी तथा सरसफाई डिभिजन कार्यालय	क्षेत्रगत सदस्यहरु, स्थानीय तह, • D/V-WASH CC, DDMC	नियमित
३	अस्थायी शौचालय निर्माणका लागि प्राविधिक सहयोग गर्ने (आवास व्यवस्थापन क्षेत्रसँग समन्वय गर्ने)	खानेपानी तथा सरसफाई डिभिजन कार्यालय	शहरी विकास तथा भवन डिभिजन कार्यालय जिल्ला प्राविधिक कार्यालय, स्थानीय तह	विपद् पश्चात
४	वैकल्पिक खानेपानीको स्रोतको पहिचान गर्ने	खानेपानी तथा सरसफाई डिभिजन कार्यालय	जिसस, जिल्ला प्राविधिक कार्यालय खानेपानी तथा सरसफाई उपभोक्ता समिति स्थानीय तहका खा. पा उ. स.	जेठको अन्तिम हप्ता
५	अस्पताल, विद्यालय, सुरक्षा निकाय तथा मानवीय आवास क्षेत्रमा, सरसफाई किट व्यवस्था गर्ने	खानेपानी तथा सरसफाई डिभिजन कार्यालय	जिल्ला खानेपानी, स्वच्छता तथा सरसफाई समन्वय समिति, नेपाल रेडक्रस सोसाइटी,	नियमित
६	प्रत्येक घना वस्तीको लागी एउटा खुल्ला क्षेत्रमा खानेपानी तथा सरसफाईका लागी बास प्रतिकार्य योजना तयार गर्ने	खानेपानी तथा सरसफाई डिभिजन कार्यालय	जिल्ला खानेपानी, स्वच्छता तथा सरसफाई समन्वय समिति, कलएटर सदस्यहरु जिसस, नपा, गापा	असारको पहिलो हप्ता

२४, कपिलवस्तु जिल्लाको मनसुन पूर्वतयारी तथा प्रतिकार्य योजना २०८१

विश्व प्रकाश अखबार
प्रमुख जिल्ला अधिकारी

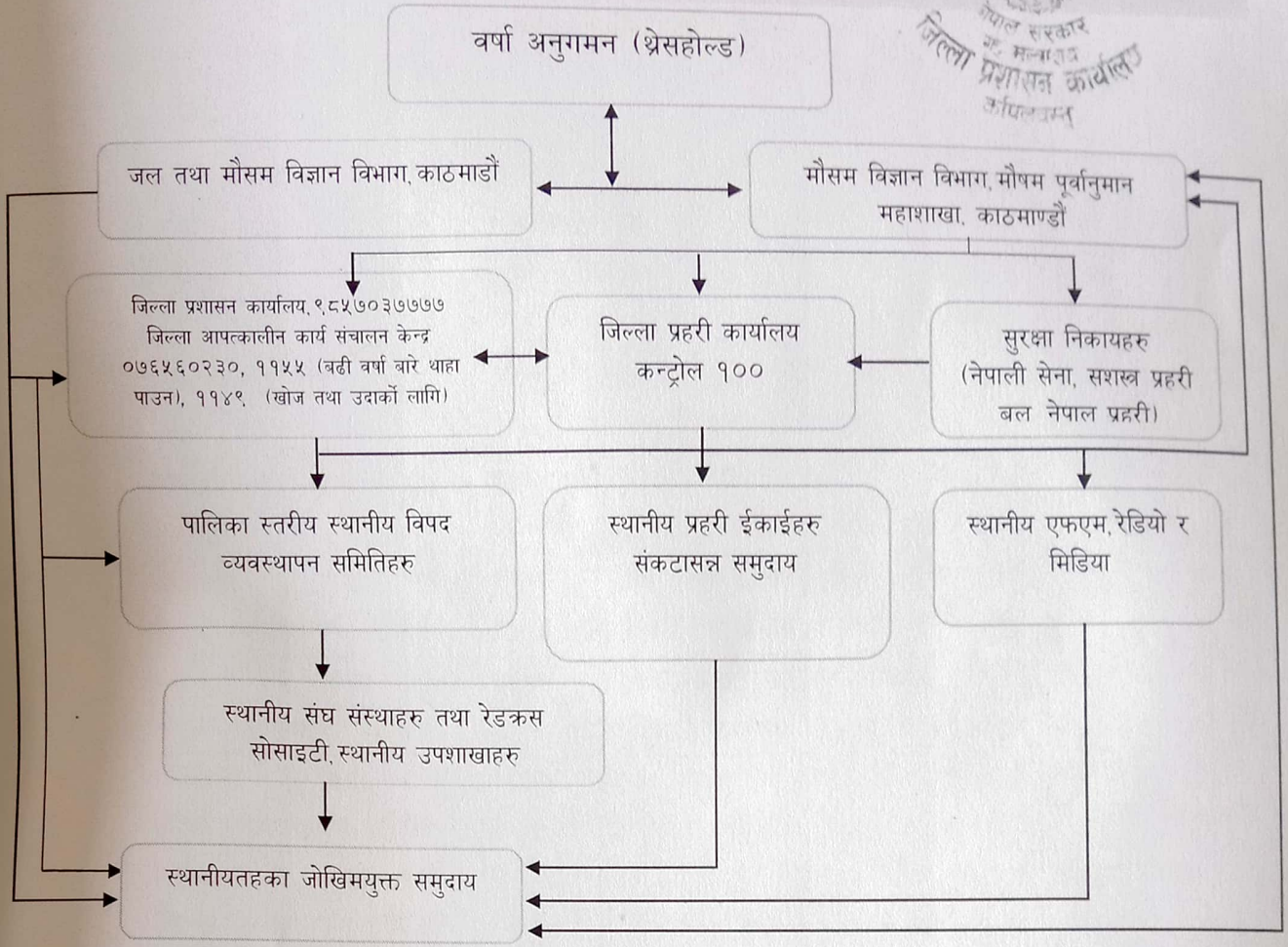
७	वास प्रतिकार्य योजना अनुरूप तयारी अवस्थामा रहने गरी पुरवतयारी बैठक बस्ने	खानेपानी तथा सरसफाई डिभिजन कार्यालय	क्षेत्रगत सदस्यहरु,	नियमित
८	बाढीको समयमा हुनसक्ने सम्भावित क्षति तथा प्रकोपका बारेमा सामुदायीक संचार माध्यमबाट प्रचार-प्रसारको व्यवस्था मिलाउने	खानेपानी तथा सरसफाई डिभिजन कार्यालय	DDMC/DEOC	मनसुन सुरु हुनु भन्दा १ हप्ता पहिले
९	ठोस फोहोर व्यवस्थापनका लागि स्थान छनौट तथा फोहोर राख्ने भाँडाका व्यवस्थापन गर्ने	खानेपानी तथा सरसफाई डिभिजन कार्यालय	जिल्ला जन-स्वास्थ्य कार्यालय, नेरेसो, स्थानिय तह समेतको समन्वयमा	मनसुन सुरु हुनु भन्दा पहिले
१०	अत्यावश्यक अवस्थामा खानेपानीका लागि टैंकर व्यवस्था गर्ने	खानेपानी तथा सरसफाई डिभिजन कार्यालय	खानेपानी उपभोक्ता समिति, उद्योग वाणिज्य संघ,	असारको दोस्रो हप्ता

८.७ भौतिक निर्माण (पुनर्निर्माण र पुनर्स्थापना)

सि.नं.	क्रियाकलाप	जिम्मेवारी	सहयोगी निकाय	समय
१	रेडियो, एफएम लगायत स्थानीय मिडिया मार्फत मनसुन पूर्वतयारी प्रचार-प्रसार अभियान संचालन गर्ने	नपा, गापा	•स्थानीय विपद व्यवस्थापन समिति, स्थानीय रेडक्रसका स्वयंसेवक तथा उपशाखाहरु	जेठदेखि असार
२	जिल्ला विपद् व्यवस्थापन समितिसँग समन्वय गरी आवश्यक सतर्कता अपनाउने	नपा, गापा	•स्थानीय विपद व्यवस्थापन समिति, स्थानीय रेडक्रसका स्वयंसेवक तथा उपशाखाहरु	निरन्तर
३	स्थानीय स्तरमा तालिमप्राप्त स्वयंसेवक पहिचान गरी तयारी तथा परिचालन गर्ने	नपा, गापा	•स्थानीय विपद व्यवस्थापन समिति, स्थानीय रेडक्रसका स्वयंसेवक तथा उपशाखाहरु	निरन्तर
४	बाढीको पूर्वानुमान गरी न्युनतम बन्दोबस्तीका सामग्रीहरु व्यवस्थापन गर्ने	जिविव्यस, नपा, गापा	•स्थानीय विपद व्यवस्थापन समिति, स्थानीय रेडक्रसका स्वयंसेवक तथा उपशाखाहरु	निरन्तर
५	अस्थायी आवास व्यवस्थापनका लागि सरोकारवाला निकायमा सहजीकरणमा सहयोग गर्ने	शविडिका, जिविव्यस, नपा, गापा	•स्थानीय विपद व्यवस्थापन समिति, जिल्ला वन कार्यालय शहरी विकास तथा भवन डिभिजन कार्यालय, स्थानिय रेडक्रसका स्वयंसेवक तथा उपशाखाहरु	निरन्तर

जिल्ला प्रमुख जिल्ला अधिकारी

९. बाढी पूर्व सूचना प्रणाली, विपद् सूचना संयन्त्र सञ्जाल



१०. कार्यालयहरू तथा समुदायमा रहेका उद्धार सामग्रीहरू

क्र.सं	समुदायको नाम	उपलब्ध सामग्रीहरू	सम्पर्क व्यक्ति
१	यशोधरा ८, खोरिया	लाइफ ज्याकेट, स्ट्रेचर, बेलचा, गैँटी, रसी, हेल्मेट आदि	सहाकुद्दिन ९८१७४७५४३०
२	कपिलवस्तु ९, अकबरपुर	काठको डुंगा १, लाइफ ज्याकेट, स्ट्रेचर, बेलचा, गैँटी, रसी, हेल्मेट आदि	
३	प्रहरी कार्यालय चन्द्रौटा	लाइफ ज्याकेट, ट्रयूब, रसी, बेलचा, गैँटी, हेण्ड माइक, प्राथमिक उपचार कीट आदि ।	९८५७०९०३५७
४	प्रहरी कार्यालय गणेशपुर	लाइफ ज्याकेट, ट्रयूब, रसी, बेलचा, गैँटी, हेण्ड माइक, प्राथमिक उपचार कीट आदि	९८५७०९०३६१
५	सशस्त्र प्रहरी गुल्म पिपरा	लाइफ ज्याकेट, ट्रयूब, रसी, बेलचा, गैँटी, हेण्ड माइक, प्राथमिक उपचार कीट आदि	९८५११३५५५७
६	प्रहरी कार्यालय पिपरा बाणगंगा	लाइफ ज्याकेट, ट्रयूब, रसी, बेलचा, गैँटी, हेण्ड माइक, प्राथमिक उपचार कीट आदि ।	९८५७०९०२७५
७	प्रहरी कार्यालय गोरुसिंगे	लाइफ ज्याकेट, ट्रयूब, रसी, बेलचा, गैँटी, हेण्ड माइक, प्राथमिक उपचार कीट आदि	९८५७०९०३५८

११
कपिलवस्तु जिल्लाको मनसुन पूर्वतयारी तथा प्रतिकार्य योजना २०८१
जिल्ला प्रशासन कार्यालय
जिल्ला अधिकारी

११

	प्रहरी कार्यालय सुन्दरीडाँडा	लाइफ ज्याकेट, ट्रयूव, रसी, वेल्चा, गैटी, हेण्ड माइक, प्राथमिक उपचार कीट आदि ।	९८५७०१४६६७
९	सशस्त्र प्रहरी बल नेपाल, चन्द्रौटा	लाइफ ज्याकेट, ट्रयूव, रसी, वेल्चा, गैटी, हेण्ड माइक, प्राथमिक उपचार कीट आदि	९८५९२७२०७८
१०	जिल्ला विपद् व्यवस्थापन समिति	रबर बोट, लाइफ ज्याकेट, ट्रयूव, रसी, वेल्चा, गैटी, हेण्ड माइक, प्राथमिक उपचार कीट आदि	नेपाली सेना र शसस्त्र प्रहरी बल
११	ने रे सो	वेयर हाउस, संचार सेट	केशव सिंह ९८१७५०८०६
१२	इन्द्रेणी गोरुसिंगे	लाइफ ज्याकेट, ट्रयूव, रसी, वेल्चा, गैटी, हेण्ड माइक, प्राथमिक उपचार कीट आदि	प्रदिप शाह ९८५७०२१२३३
१३	कालिका सामाजिक केन्द्र	स्ट्रेचर, लाईफ ज्याकेट, फाइएर इक्सिडगर्डउटर, वेल्चा, गैची, कोदालो, प्राथमिक उपचार वक्स आदि	९८५७०५१२८५
१४	यशोधरा १, वडा स्तरीय विपद् व्यवस्थापन समिति	स्ट्रेचर, लाईफ ज्याकेट, फाइएर इक्सिडगर्डउटर, वेल्चा, गैची, कोदालो, प्राथमिक उपचार वक्स आदि	९८६३७०४८६
१५	यशोधरा २, वडा स्तरीय विपद् व्यवस्थापन समिति	स्ट्रेचर, लाईफ ज्याकेट, फाइएर इक्सिडगर्डउटर, वेल्चा, गैची, कोदालो, प्राथमिक उपचार वक्स आदि	मनोज कुमार चोवे ९८००७२०१६२
१६	यशोधरा ३, वडा स्तरीय विपद् व्यवस्थापन समिति	स्ट्रेचर, लाईफ ज्याकेट, फाइएर इक्सिडगर्डउटर, वेल्चा, गैची, कोदालो, प्राथमिक उपचार वक्स आदि	सरिता त्रिपाठी ९८०८३२७२७४
१७	यशोधरा ४, वडा स्तरीय विपद् व्यवस्थापन समिति	स्ट्रेचर, लाईफ ज्याकेट, फाइएर इक्सिडगर्डउटर, वेल्चा, गैची, कोदालो, प्राथमिक उपचार वक्स आदि	शितल मिश्रा ९८२१५००३६१
१८	रघुवेन्द्र आभारभूत विद्यालय विपद् व्यवस्थापन समिति, यशोधरा गा.पा. २, भडेहर	स्ट्रेचर, लाईफ ज्याकेट, फाइएर इक्सिडगर्डउटर, वेल्चा, गैची, कोदालो, प्राथमिक उपचार वक्स आदि	राम किशोर रैदास ९८१७४४७५७२
१९	नेपाल राष्ट्रिय आधारभूत विद्यालय विपद् व्यवस्थापन समिति, यशोधरा गा.पा. १, तिर्तिखा	स्ट्रेचर, लाईफ ज्याकेट, फाइएर इक्सिडगर्डउटर, वेल्चा, गैची, कोदालो, प्राथमिक उपचार वक्स आदि	राम जियावन यादव ९८१६४४०५२१
२०	जलश्रोत तथा सिंचाई विकास डिभिजन कार्यालय	तारजाली २०९२ थान	पुरुषोत्तम उपाध्याय ९८५७०५१३५१
२१	शसस्त्र सिमा बल, कपिलवस्तु ५, डंगरी	स्ट्रेचर, लाईफ ज्याकेट, फाइएर इक्सिडगर्डउटर, वेल्चा, गैची, कोदालो, हम्मर, गल, ह्यान्ड माईक, फायर बूट, सेफटी हेल्मेट, फाइएर ब्लान्केट आदि	९८१३२१३१३
२२	प्रहरी चौकी, यशोधरा, ५ मर्यादापुर	स्ट्रेचर, लाईफ ज्याकेट, फाइएर इक्सिडगर्डउटर, वेल्चा, गैची, कोदालो, हम्मर, गल, ह्यान्ड माईक, फायर बूट, सेफटी हेल्मेट, फायर ब्लान्केट आदि	९८५७०९०१११

जिल्ला प्रशासन कार्यालय
कपिलवस्तु
आधिकारी

२७, कपिलवस्तु जिल्लाको मनसुन पूर्वतयारी तथा प्रतिकार्य योजना २०८१

यूनाइटेड मिसन टू नेपाल, कपिलवस्तु
मेलसन श्रेष्ठ (९८४५१५४१९९)

दलित सामाजिक विकास केन्द्र
रमेश प्रसाद कुर्मी (९८०५४३९२६८)

क्र.सं.	सामग्रीको नाम	इकाई	परिमाण	क्र.सं.	सामग्रीको नाम	इकाई	परिमाण
१	स्वीमिङ्ग ज्याकेट	थान	३	१	स्वीमिङ्ग ज्याकेट	थान	४
२	सेफ्टी ज्याकेट	थान	३६	२	सेफ्टी ज्याकेट	थान	६
३	मार्किंग कोन	थान	८	३	फलामे बाल्टिन	थान	३
४	मार्किंग टेप	थान	१	४	मेगाफोन	थान	१
५	डस्ट मास्क	थान	६	५	लाइफ बोय रिंग	थान	१
६	फलामे बाल्टिन	थान	२	६	प्याष्टिक हेलमेटपहेलो	थान	६
७	प्लाष्टिक डोरी	थान	१	७	खन्ती	थान	१
८	मेगाफोन	थान	१	८	पिक एक्स	थान	१
९	फायर बल्ल्याकेट	थान	१	९	शावेल	थान	२
१०	लाइफ बोय रिंग	थान	१	१०	भर्यांग	थान	१
११	प्याष्टिक हेलमेट पहेलो	थान	६	११	स्ट्रेचर	थान	२
१२	श्रो व्याग	थान	१	१२	रब्वरको जुत्ता	थान	६
१३	डेमोलिसन ह्याम्मर	थान	१	१३	हेड लाइट	थान	६
१४	चैन स	थान	१	१४	वोर्किंग पन्जा	थान	६
१५	खन्ती	थान	१	१५	टर्च लाईट	थान	१
१६	कोदालो	थान	१	१६	तर्पोलिन	थान	६
१७	पिक एक्स	थान	१	१७	रेन कोट	थान	४
१८	शावेल	थान	१	१८	टेन्ट	थान	२
१९	भर्यांग	थान	१	१९	सिद्दी	थान	४
२०	स्ट्रेचर	थान	१	२०	पी यु फोर्म	थान	४
२१	रब्वरको जुत्ता	थान	१				
२२	हेड लाइट	थान	१				
२३	वोर्किंग पन्जा	थान	२				
२४	टर्च लाईट	थान	२				

सुरक्षा निकायसँग भएका खोज तथा उद्धार सामग्रीहरू:

नेपाली सेना			सशस्त्र प्रहरी बल, नेपाल नं. २८ गण हे.क्वा.	
सामग्रीको नाम	इकाई	परिमाण	सामग्रीको नाम	परिमाण
लाईफ ज्याकेट	थान	१४	लाईफ ज्याकेट	१३२
शावेल	थान	२०	रवर बोट	३
पिक	थान	२०	मोटर बोट	१
फ्रोटिभ रेस्क्यू व्याग	थान	३	पम्प	५
रेस्क्यू कम्प्याक रोप	थान	३००	फ्युल टंकी	१
फलामे बाल्टिन	थान	२०	टुल बक्स	१

११
जिल्ला प्रशासन कार्यालय, कपिलवस्तु जिल्लाको मनसुन पूर्वतयारी तथा प्रतिकार्य योजना २०८१
प्रमुख जिल्ला अधिकारी

नेपाली सेना			सशस्त्र प्रहरी बल, नेपाल नं. २८ गण हे.क्वा.	
सामग्रीको नाम	इकाई	परिमाण	सामग्रीको नाम	परिमाण
प्लाष्टिकडोरी	थान	३	हेल्मेट	६४
मेगाफोन	थान	३	स्टाटिक रोप/प्लास्टिक	६/३
प्लाष्टिक हेल्मेट सेतो	थान	३५	श्रो ब्याग	७
प्याष्टिक हेल्मेट हरियो	थान	३१	प्याडल	२४
प्याष्टिक हेल्मेटपहेलो	थान	५	स्टेचर	१३
कालो छडी	थान	२२	आरा	६
बडिप्रोटेक्सन	थान	११	बन्चरो	५
ढाला	थान	१६	ट्यूब	३५
पिकेट	थान	१९	रफ हुक	२
फायर फाईटिभ सुट	थान	२४	उड कटर	२
स्वीमिङ्गज्याकेट	थान	११	फायर सुट	२
गगल्स	थान	५	बाल्टिन	८१
फलटिभ रोप	थान	३	बेल्चा	४६
मेटलडिटेक्टर	थान	१	साबेल	६६
ग्यास माक्स	थान	८	पिक	७०
जर्किन	थान	११	पंजा	४४
फायर एक्स्टिङ्ग गूर्डसर	थान	७	ह्याम्बर	३
बन्चरो	थान	४	फरुवा	७१
वायर कट	थान	१	त्रिपाल	६४
दाउ	थान	२	हेण्ड अप्रेटिङ्ग साईरन	१
टेप	थान	१	पानी बुट	७७५
स्ट्रेचर	थान	४	टर्च लाईट	६७
गल	थान	२	रेस्क्यू रोप	८८६
			क्याराविना	२४
			फुलवार्ड सर्भिस	३
			नाईलन रोप	८०० मी.
			लाईफ क्यारिङ्ग(लाईफ वाई)	१४
			डि रिग	२
			सेफिट बेल्ट	४
			Frogging machine	१
			Mat	३
			Safety shoes	८ जोर

१२
 विश्व काशी
 प्रमुख जिल्ला अधिकारी
 कैलाली जिल्लाको मनसुन पूर्वतयारी तथा प्रतिकार्य योजना २०८१

नेपाली सेना			सशस्त्र प्रहरी बल, नेपाल नं. २८ गण हे.क्वा.	
सामग्रीको नाम	इकाई	परिमाण	सामग्रीको नाम	परिमाण
			Camping Tent सानो	१ सेट
			Patrol Chain Saw 20/24 Inch	२
			Fire Blanket	६
			Light Portable Pump	१
			Aluminium Ladder	२

राजमार्ग अवरोध हटाउन/व्यवस्थापन गर्न आवश्यक संभाव्य औजार उपकरणहरूको विवरण:

सि. नं.	उपकरणको नाम	संख्या	उपकरण भएको निकाय	सम्पर्क व्यक्तिको नामथर	मोबाईल नं.
१	लोडर	२	सडक डिभिजन शिवपुर कपिलवस्तु	सडक डिभिजन शिवपुर	
२	रोलर	१	बाणगंगा नगरपालिका	पदम बहादुर सुनार	९८०७५२३९६२
३	बेल्चा	४५	बाणगंगा नगरपालिका, कपिलवस्तु नगरपालिका, जिल्ला प्रहरी कार्यालय, सशस्त्र प्रहरी कार्यालय २८ नं.	गोकर्ण बहादुर खड्का	९८४७०७६९७
४	गैटी	८७	बाणगंगा नगरपालिका, जिल्ला प्रहरी कार्यालय, स प्र का २८ नं. नेपाल	-	-
५	दमकल	५	कृष्णनगर, बाणगंगा, शिवराज र कपिलवस्तु नगरपालिका,	पतिराम हरिजन	९८४७५२२०७८
				राजेन्द्र भण्डारी	९८५७०४४४२७
				घनश्याम कुर्मी	९८४७२८६३२९
				राजेन्द्र प्रसाद चौधरी	९८५७०१४३६९
६	डोरी	२००	बाणगंगा नगरपालिका, जिल्ला प्रहरी कार्यालय,	लक्ष्मी पौडेल	९८४७१६६६७२
७	जे.सी.वि.	१	कपिलवस्तु नगरपालिका	मयसाद खान	९८११९९४२८६
८	बेल्चा	५५	प्रहरी कार्यालय, स प्र का २८ नं.	लक्ष्मी पौडेल	९८४७१६६६७२
९	ट्र्याक्टर	५	बाणगंगा, कपिलवस्तु नगरपालिका, सडक डिभिजन शिवपुर	राजेन्द्र वारी	९८४७२०३६५४
१०	फरुवा	५७	स प्र का २८ नं. नेपाल		
११	ग्रेडर	१	बाणगंगा नगरपालिका	राधेश्याम पासी	९८४७०३८४००
१२	जे.सी.वि. लोडर	१	बाणगंगा नगरपालिका	बुद्ध हमाल	९८४०३३९५२०

३०, कपिलवस्तु जिल्लाको मनसुन पूर्वतयारी तथा प्रतिकार्य योजना २०८१

जिल्ला प्रशासन कार्यालय
जिल्ला अधिकारी

११. अनुसूचीहरू:

माथि उल्लेख गरिए बाहेकका विषय तथा जानकारीहरूलाई तल अनुसूचीमा उल्लेख गरिएको छ



अनुसूची १ : मानवीय क्षेत्रमा कार्यरत संस्थाहरू

क्र.स.	निकाय	विषयगत क्षेत्र	कार्यरत क्षेत्र	सम्पर्क व्यक्तिको नाम र पद	सम्पर्क विवरण
१	जिल्ला प्रशासन कार्यालय	खोज उद्धार, समन्वय	जिल्लाभित्र	प्र.जि.अ.	९८५७३०७७७७
२	जि.स.स.	पुन निर्माण, पुनस्थापना,	जिल्लाभित्र	प्रमुख जि.स.स	९८५७०५०८०२
३	नेपाली सेना	खोज उद्धार	जिल्लाभित्र	प्रमुख सेनानी	९८५९२४२०४५
४	नेपाल प्रहरी	खोज उद्धार	जिल्लाभित्र	प्रहरी उपरीक्षक	९८५७०८५५५५
५	सशस्त्र प्रहरी बल नेपाल नं.२८ गण हे क्वा. ब्रमेली	खोज उद्धार	जिल्लाभित्र	स.प्र.उ.	९८५९२७२९९६
६	कपिलवस्तु न.पा	विपद् पूर्वतयारी तथा प्रतिकार्यका सबै कार्य	कपिलवस्तु न.पा	सुदिप पौडेल, नगर प्रमुख	९८४७०८३८५५
७	बुद्धभूमि न.पा.	विपद् पूर्वतयारी तथा प्रतिकार्यका सबै कार्य	बुद्धभूमि न.पा.	केशव कुमार श्रेष्ठ, नगर प्रमुख	९८५७०५०२९०
८	वाणगङ्गा न.पा	विपद् पूर्वतयारी तथा प्रतिकार्यका सबै कार्य	वाणगङ्गा न.पा	चक्रपाणी अर्याल, नगर प्रमुख	९८५७०५४०२०
९	महाराजगंज न.पा.	विपद् पूर्वतयारी तथा प्रतिकार्यका सबै कार्य	महाराजगंज न.पा.	अब्दुलकलाम, नगर प्रमुख	९८५७०५६८८६
१०	शिवराज न.पा.	विपद् पूर्वतयारी तथा प्रतिकार्यका सबै कार्य	शिवराज न.पा.	अजय थापा, नगर प्रमुख	९८५७०५५००४
११	विजयनगर गा.पा.	विपद् पूर्वतयारी तथा प्रतिकार्यका सबै कार्य	विजयनगर गा.पा.	गोपाल बहादुर थापा मगर अध्यक्ष	९८५७०५५९०४
१२	यशोधरा गा.पा.	विपद् पूर्वतयारी तथा प्रतिकार्यका सबै कार्य	याशोधरा गा.पा.	शिव दयाल तिवारी, अध्यक्ष	९८९६४३७७३५
१३	कृष्णनगर न.पा.	विपद् पूर्वतयारी तथा प्रतिकार्यका सबै कार्य	कृष्णनगर न.पा.	रजत प्रताप शाह, नगर	९८४७५४८५५५

कपिलवस्तु जिल्लाको मनसुन पूर्वतयारी तथा प्रतिकार्य योजना २०८१
 विश्व कृष्ण नगर जिल्ला अधिकारी

११

१४	मायादेवी गा.पा.	विपद् पूर्वतयारी तथा प्रतिकार्यका सबै कार्य	मायादेवी गा.पा.	प्रमुख वलिउद्धीन मुसलमान अध्यक्ष	९८४७०५२७०९
१५	शुद्धोधन गा.पा.	विपद् पूर्वतयारी तथा प्रतिकार्यका सबै कार्य	शुद्धोधन गा.पा.	कमलेश शरण चौधरी, अध्यक्ष	९८६७८२२०३०
१६	डिभिजन वन कार्यालय	आपतकालीन आश्रय स्थलका लागि काठको व्यवस्थापन	सम्पूर्ण जिल्ला	विजयराज सुवेदी	९८५७०५१०१४
१७	शिक्षा विकास तथा समन्वय ईकाइ	शिक्षा	जिल्लाभित्र	थानेश्वर घिमिरे	९८५७०५१६२५
१८	कृषि ज्ञान केन्द्र	कृषि तथा जिविकोपार्जन	जिल्लाभित्र	भाष्कर पौडेल	९८५७०५३०६४
१९	जिल्ला स्वास्थ्य कार्यालय	स्वास्थ्य तथा पोषण	जिल्लाभित्र	नारायण चौधरी	९८५७०५३७०६
२०	भेटरिनरी अस्पताल तथा पशु सेवा विज्ञ केन्द्र	पशु विकास	जिल्लाभित्र	डा परवेश आलम	९८५७०५२०२१
२१	सिंचाई विकास डिभिजन कार्यालय	सिंचाई	जिल्लाभित्र	पुरुषोत्तम प्र. उपाध्याय	९८५७०५१३५१
२२	खानेपानी संस्थान	खानेपानी तथा सरसफाइ	जिल्ला भित्र	अजय कुमार साह	९८५७०५२५३५
२३	नेपाल रेडक्रस सोसाइटी	गैहखाद्य सामग्री सहयोग, अस्थायी आश्रय स्थल निर्माण	जिल्ला भित्र	केशव सिंह	०७६ ५६००१५
२४	यू.एम.एन.	जिविकोपार्जन, शिक्षा, स्वास्थ्य, प्रकोप जोखिम न्यूनीकरण, शुशासन	यशोधरा तथा मायादेवी गा.पा.	रुप कुमार वि.क., क्लष्टर टिम लिडर	९८५११४०६२६
२५	युनिसेफ	बालबालिका	जिल्लाभित्र	प्रकाश कैनी	९८५१०१४८०८
२६	यूएनएफपिए	महिला तथा किशोर किशोरी	जिल्लाभित्र	संजय शर्मा	९८०२०४१४००
२७	पत्रकार महासंघ	सूचना तथा संचार	जिल्लाभित्र	किरणमान बज्रचार्य	९८४७०६१६९७
२८	गै.स.स. महासंघ	सूचना सञ्चार र समन्वय	जिल्लाभित्र	जय प्रकाश पाण्डे	९८५७०५०४१५

११
३२ कपिलवस्तु जिल्लाको मनसुन पूर्वतयारी तथा प्रतिकार्य योजना २०८१
विश्व प्रकाश अर्याल
प्रमुख जिल्ला अधिकारी

२९	इन्द्रेणी	सामाजिक विकास	जिल्लाभिन्न	प्रदिप शाह	९८५७०२९२३३
३०	कालिका स्वा. सा.केन्द्र	प्रकोप जोखिम न्यूनिकरण	जिल्लाभिन्न	अर्जुन थापा मगर	९८५९२५८३३६
३१	सिद्धार्थ सा.वि.के.	सामाजिक विकास	जिल्लाभिन्न	तेज आचार्य	९८५७०५०७०७
३२	माहुरी होम	सामाजिक विकास	जिल्लाभिन्न	रविन्द्र नाथ ठाकुर	९८५७०२२०३८
३३	सहज नेपाल	मानव अधिकार	जिल्लाभिन्न	सीबी गहतराज	९८५७०५०७८४
३४	माउण्ट एभरेष्ट	सामाजिक विकास	जिल्लाभिन्न	सरोज खनाल	९८४७०४८८९५
३५	आइएनएफ	सामाजिक विकास	जिल्लाभिन्न	मिना महतो	९८६७४७८८६८
३६	सनशाइन सा.वि.के	सामाजिक विकास	जिल्लाभिन्न	सम्भु हरिजन	९८९७५९६७७४
३७	दलित सामाजिक विकास केन्द्र	संचार तथा वालवालिका	जिल्लाभिन्न	रामशरन रैदाश	९८५७०५९९५८
३८	कपिलवस्तु संस्थागत विकास संस्था	सामाजिक विकास	जिल्लाभिन्न	विश्वराज रेग्मी	९८४७०५२५८४
३९	KIDS	सामाजिक विकास	जिल्लाभिन्न	कृष्णकुमार द्विवेदी	९८५७०५९२५९
४०	LIDO	सामाजिक विकास	जिल्लाभिन्न	सुनीता बेलवासे	९८५७०५०८४८

अनुसूची २: जिल्लामा उपलब्ध एम्बुलेन्स सेवाहरु

क्र.सं	नाम	सम्पर्क नं.
१	जिल्ला अस्पताल तौलिहवा	९८५७०५९६०४
२	तौलिहवा उद्योग वाणिज्य संघ	९८५७०५४०५४
३	आँखा अस्पताल, तौलिहवा	९८४७४९०९६७
४	दिगो युवा क्लब हरनामपुर	९८५७०५९२२२
५	सेफ हेल्थ केयर सेन्टर पकडी	९८४७०६२८८२
६	महाराजगंज स्वास्थ्य चौकी	९८९७५०६०००
७	राजपुर स्वास्थ्य चौकी हरिहरपुर	९८०५४४८७८०
८	सिसवा स्वास्थ्य चौकी, शान्तिनगर	९८९८०४६६९९
९	ने.रे.सो. बाणगंगा, गजेहडा	९८४७०४४०५४
१०	कपिलवस्तु जेसिस, बाणगंगा जितपुर	९८५७०५००२२
११	पिपरा अस्पताल, पिपरा	९८५७०४७७७२
१२	शान्ति सृजना युवा क्लब, बनगाई, बाणगंगा	९८५७०४६४९८
१३	शिवराज अस्पताल, बहादुरगंज	९८६७४९९०९०
१४	सगरमाथा वेल फेयर सोसाईटी चन्द्रौटा	९८४७५२२४००
१५	ने.रे.सो. जिल्ला शाखा तौलिहवा	०७६५६००९५,

३३ कपिलवस्तु जिल्लाको मनसुन पूर्वतयारी तथा प्रतिकार्य योजना २०८१
 विरत राकाश अन्वयित
 प्रमुख जिल्ला अधिकारी

१६	गजेहडा भू.पू. सैनिक	९७४७०४२००१
१७	वनगाई संस्थावाट संचालित	९७४७०१७१४४
१८	कृष्णनगर नेपाल भारत मैत्री संघ	९८४७०४२५४४
१९	बुद्धभूमि नगरपालिका मुकेश बस्नेत	
२०	शिवराज न.पा. संस्था	

नेपाल सरकार
जिल्ला प्रशासन कार्यालय
कपिलवस्तु

अनुसूची ३ : खाद्य तथा गैरखाद्य सामग्रीको लागि सम्पर्क संस्थाहरु

क्रसं	नाम	सम्पर्क नं.
१	उद्योग वाणिज्य संघ तौलिहवा	९८५७०२२२०३
२	उद्योग वाणिज्य संघ कृष्णनगर	०७६५२०४७९
३	उद्योग वाणिज्य संघ चन्द्रौटा	९८५७०२५५९१
४	उद्योग वाणिज्य संघ ४ नं. जीतपुर	९८५७०५४७०५
५	उद्योग वाणिज्य संघ बुद्धभूमि	९८५७०५०१२७

अनुसूची ४: हेलिप्याडहरु भएका स्थान


क्र.सं.	सुरक्षा निकायको नाम	हेलिप्याड	ठेगाना	अवस्थिति(अक्षांश र देशान्तर)
१	नेपाली सेना	२	१. कृष्णनगर नगरपालिका वडा नं.-८, बहादुरगंज २. बुद्धभूमि नगरपालिका वडा नं.-२, गोरुसिंगे	१. अक्षांश : २७° ३०' १२" र देशान्तर : ८२° ४७' २८" २. अक्षांश : २७° ३९' ५४" र देशान्तर : ८३° ०२' ३१"
२	सशस्त्र प्रहरी वल	२	१. कपिलवस्तु नगरपालिका वडा नं.-६, बर्मेलीटोल २. शिवराज नगरपालिका वडा नं.- ५, चन्द्रौटा	१. अक्षांश : २७° ३६' २३" र देशान्तर : ८३° ०४' ३२" २. अक्षांश : २७° ६५' ३५" र देशान्तर : ८२° ८६' ९८"

अनुसूची ५: आपतकालीन आश्रय स्थलहरु

क्रसं	ठेगाना	संपर्क
१	जनता उ.मा.वि. पिपरा बाणगंगा	९८५७०१२०९६
२	गौतम बुद्ध उ.मा.वि. गोरुसिंगे	९८५७०५०७४६
३	उ.मा.वि. शिवपुर	९८४७०१७०१५
४	जानकी उ.मा.वि.महाराजगंज	९८६७१५९९५५
५	बुद्धपद्य उ.मा.वि. तौलिहवा	९८४७०४०५९८
६	तीर्थदेवी छत्रपाली उ.मा.वि.पकडी	९८४७०२१८०१
७	दुधधारी मा.वि.गुगौली	

३४, कपिलवस्तु जिल्लाको मनसुन पूर्वतयारी तथा प्रतिकार्य योजना २०८१
विश्व विकास आयोजना
जिल्ला आधिकारी

अस्थायी आश्रय स्थानका लागि पहिचान भएका खुल्ला स्थलहरू



क्र. सं.	स्थानीय तह	खुल्ला स्थान रहेको स्थान	क्षमता	उपलब्ध श्रोतहरू (खानेपानी, बिजुली, शौचालय आदि)
१	महाराजगंज न.पा.-९	शिवभारी मा.वि.को खुल्लाचौर	४००	खानेपानी, बाटो, बिजुली, शौचालय
२	बुद्धभूमि न.पा. ४ बुड्डी	नगरपालिकाको कार्यालय	२००	
३	वाणगंगा न.पा.२ पिपरा	जनता मा.वि. को ग्राउण्ड	५००	
४	महाराजगंज न.पा.१ महाराजगंज	जानकी उ.मा.वि.को ग्राउण्ड	३००	
५	शिवराज न.पा. ८ देविपुर	दुर्गा प्रा.वि.को ग्राउण्ड	२००	
६	शुद्धोधन गा.पा. ५	मुडखुटुवा खुल्लाचौर	३००	
७	शुद्धोधन गा.पा. ५	शिवलवा स्थित मर्धीचौर	४००	
८	विजयनगर गा.पा.५	शिव मा.वि.डालपुरको खुल्ला चौर	२००	
९	वाणगंगा न.पा. १० सोनपुर	सोनपुर स्थित खुल्ला ईलाका	२५०	
१०	वाणगंगा न.पा परिसर	बुद्ध रंगशाला	५००	

अनुसूची ६: सर्पदश उपचार केन्द्र

क्रसं	नाम	सम्पर्क नं.
१	कपिलवस्तु सर्पदश उपचार केन्द्र, गोरुसिंगे	नवीन भण्डारी ९८५७०५०९७४

अनुसूची ७: विपद् सम्पर्क व्यक्तिहरू

क्र.स.	कार्यालय/निकाय, स्थानीय तह	नाम	पद	सम्पर्कनं.
१	जिल्ला प्रशासन कार्यालय	भविश्वर घिमिरे	स.प्र.जि.अ.	९८५७०५४७७७
२	कपिलवस्तु नगरपालिका	गोकर्ण बहादुर खड्का	चौथो तह	९८४७०७६७६७
३	शिवराज नगरपालिका	विष्णु अधिकारी	खरिदार	९८४६६३८८७७
४	बुद्धभूमि नगरपालिका	निकिता त्रिपाठी	ईन्जिनियर	९८५७०३०४५०
५	वाणगंगा नगरपालिका	केशव भट्टराई	अधिकृत सातौं	९८५७०५४३३०
६	कृष्णनगर नगरपालिका	प्रदिप चौधरी	ईन्जिनियर	९८५७०५५९९६
७	महाराजगञ्ज नगरपालिका	राधेश्याम कलवार	सि.अहेव	९८०६९६३२९७
८	शुद्धोधन नगरपालिका	सन्तोष कुमार श्रीवास्तव	सूचना प्रविधि अधिकृत	९८५७०५१०९६
९	मायादेवी गाउँपालिका	महेन्द्र प्रसाद यादव	सि.अहेव	९८४७२०४७२५
१०	यशोधरा गाउँपालिका	कृष्ण पाण्डे	सामाजिक विकास अधिकृत	९८०६९०५८५५
११	विजयनगर गाउँपालिका	वासुदेव जमर कट्टेल	सामाजिक विकास अधिकृत	९८५७०५००९६

३५ - कपिलवस्तु जिल्लाको मनसुन पूर्वतयारी तथा प्रतिकार्य योजना २०८१
 काश अड्याल
 ना अधिकारी

अनुसूची ८: रक्त संचार केन्द्र

क्र.स.	निकाय	ठेगाना	सम्पर्क व्यक्ती	सम्पर्क नं.	कैफियत
१	नेपाल रेडक्रस सोसाइटी	कपिलवस्तु नपा वडा नं. २	राहुल कुमार चौधरी	९८०७४५८३९५	


अनुसूची ९: स्थानीय तहमा रहेको स्वास्थ्य चौकीहरू

क्र सं	HP/SHP/PHC/PHC को नाम	ठेगाना	प्रमुखको नाम	सम्पर्क नं.
१	कृष्णनगर स्वास्थ्य चौकी	कृष्णनगर न.पा.-३ चैपुरवा	शंकर प्रसाद भट्टराई	९८४७९२९५८८
२	विद्यानगर स्वास्थ्य चौकी	कृष्णनगर न.पा.-४	नन्द गोपाल बरई	९८६२३६९६१९
३	भगवानपुर स्वास्थ्य चौकी	कृष्णनगर न.पा.-१२	नवराज अर्याल	९८४७३००९१६
४	कृष्णनगर स्वास्थ्य चौकी	कृष्णनगर न.पा.-३	शंकर प्रसाद भट्टराई	९८४७९२९५८८
५	विद्यानगर स्वास्थ्य चौकी	कृष्णनगर न.पा.-४	नन्द गोपाल बरई	९८६२३६९६१९
६	भगवानपुर स्वास्थ्य चौकी	कृष्णनगर न.पा.-१२	नवराज अर्याल	९८४७३००९१६
७	रामनगर स्वास्थ्य चौकी	कृष्णनगर न.पा.-११	शिव बहादुरके.सी.	९८४७८१२१२९
८	सिर्सिहवा स्वास्थ्य चौकी	कृष्णनगर न.पा.-४	राम कुमार गुप्ता	९८६८२८१८२७
९	पुरुषोत्तम स्वास्थ्य चौकी	कृष्णनगर न.पा.-५	भुरेखा	९८४७२९४१०५
१०	भिल्मी स्वास्थ्य चौकी	कृष्णनगर न.पा.-६	पुण्य प्रसाद चौधरी	९८०६९०५३६७
११	अजिगरा स्वास्थ्य चौकी	कृष्णनगर न.पा.-७	सुनिता चौधरी	९८४७५२२११३
१२	शिवानगर स्वास्थ्य चौकी	कृष्णनगर न.पा.-१	पर्वती शर्मा	९८६८४४१७५१
१३	स्वास्थ्य चौकी	कृ.न.न.पा -६ भिल्मी	अरविन्द्र शाह	९८५७०३२३३९
१४	स्वास्थ्य चौकी	कृ.न.न.पा -७ अजिगरा	बिहारी शाह	९८४७०८४८६६
१५	स्वास्थ्य चौकी	म.न.पा - ६ भलवारी	रत्न शाह	९८४५२३६६५७
१६	स्वास्थ्य चौकी	म.न.पा - ७ कुशहवा	दिनेश शाह	९८४७७२७९८०
१७	स्वास्थ्य चौकी	म.न.पा -८ कजरहवा	अशोक कुमार मिश्र	९८४७२७६१७५
१८	स्वास्थ्य चौकी	म.न.पा -९ शिशहवा	राधेश्याम जैसवाल	९८११९८१७६
१९	स्वास्थ्य चौकी	म.न.पा -१० हर्दौना	धिरेन्द्र कुमार यादव	९८०४९२६४२६
२०	स्वास्थ्य चौकी	विजयनगर गा.पा. १	यज्ञ अधिकारी	९८०६९९९०८४
२१	स्वास्थ्य चौकी	महाराजगंज न.पा. १	सुरज वर्मा	९८४१६८३९५१
२२	प्राथमिक स्वास्थ्य केन्द्र	महाराजगंज न.पा. ४	शिव नाथ यादव	९८११५१७५३८
२३	स्वास्थ्य चौकी	महाराजगंज न.पा. ११	सुरज राज जोशी	९८१६४७१५१९
२४	स्वास्थ्य चौकी	बुद्धभूमि न.पा. ७	बावुराम पन्थी	९८५७०५४९९९
२५	स्वास्थ्य चौकी	शिवराज न.पा.१०	ठाकुर भट्टराई	९८५७८४०१९३
२६	स्वास्थ्य चौकी	शिवराज न.पा.११	राजेश कुँवर	९८२१५२५३९७

कपिलवस्तु जिल्ला स्वास्थ्य कार्यालय

कपिलवस्तु जिल्लाको मनसुन पूर्वतयारी तथा प्रतिकार्य योजना २०८१

अनुसूची १०: मौसमी पूर्व अनुमानमा आधारित बाढी पूर्वचेतावनी सूचक:-




पूर्वानुमान (समय)	उच्च सम्भाव्यता	मध्यम सम्भाव्यता	निम्न सम्भाव्यता
मौसमी	सामान्य भन्दा माथि	सामान्य	सामान्य भन्दा कम
१० दिन	विश्व बाढी सचेतना प्रणाली वर्षाको सम्भाव्यता ३०० मिलिमीटर भन्दा बढी (>७०%)	विश्व बाढी सचेतना प्रणाली वर्षाको सम्भाव्यता ३०० मिलि मीटर भन्दाबढी (५०-७०)% १५० मिलिमीटर भन्दाबढी (>७०%)	विश्व बाढी सचेतना प्रणाली वर्षाको सम्भाव्यता ३०० मिलिमीटर भन्दाबढी (<५०%) १५० मिलिमीटर भन्दा बढी (५०-७०)%
३ दिन	क्षेत्रीय एकीकृत बहु प्रकोप पूर्व सूचना प्रणाली- जल तथा मौसम विज्ञान विभाग- गणितीय मौसम भविष्यवाणी कुनै पनि दिन २४ घण्टा भित्रको वर्षा >१४० मिलिमीटर ३ दिनको संचित वर्षा >१८० मिलिमीटर	क्षेत्रीय एकीकृत बहु प्रकोप पूर्व सूचना प्रणाली- जल तथा मौसम विज्ञान विभाग- गणितीय मौसम भविष्यवाणी कुनै पनि दिन २४ घण्टा भित्रको वर्षा >(६०-१४०) मिलिमीटर ३ दिनको संचित वर्षा >(१४०-१८०) मिलिमीटर	क्षेत्रीय एकीकृत बहु प्रकोप पूर्व सूचना प्रणाली- जल तथा मौसम विज्ञान विभाग- गणितीय मौसम भविष्यवाणी कुनै पनि दिन २४ घण्टा भित्रको वर्षा <६० मिलिमीटर ३ दिनको संचित वर्षा ६० मिलिमीटर
१ दिन	क्षेत्रीय एकीकृत बहु प्रकोप पूर्व सूचना प्रणाली- गणितीय मौसम भविष्यवाणी वर्षा (<१४०० मिलिमीटर वर्षा निगरानी >६० मिलिमीटर १ घण्टा >८० मिलिमीटर ३ घण्टा >१०० मिलिमीटर ६ घण्टा >१२० मिलिमीटर १२ घण्टा >१४० मिलिमीटर २४ घण्टा	क्षेत्रीय एकीकृत बहु प्रकोप पूर्व सूचना प्रणाली- जल तथा मौसम विज्ञान विभाग- गणितीय मौसम भविष्यवाणी वर्षा >(६०)१४० मिलिमीटर वर्षा निगरानी ३०-६० मिलिमीटर १ घण्टा ६०-८० मिलिमीटर ३ घण्टा ८०-१०० मिलिमीटर ६ घण्टा १००-१२० मिलिमीटर १२ घण्टा १२०-१४० मिलिमीटर २४ घण्टा	क्षेत्रीय एकीकृत बहु प्रकोप पूर्व सूचना प्रणाली- जल तथा मौसम विज्ञान विभाग- गणितीय मौसम भविष्यवाणी वर्षा (>६०० मिलिमीटर वर्षा निगरानी >६०० मिलिमीटर

डा. कृष्ण शर्मा अधिकारी
प्रमुख जिल्ला अधिकारी

३७, कपिलवस्तु जिल्लाको मनसुन पूर्वतयारी तथा प्रतिकार्य योजना २०८१

अनुसूची ११: स्थानीय तहका पदाधिकारीहरूको विवरण :
कपिलवस्तु नगरपालिका

११



सि.नं.	उम्मेदवारको नाम	पद	वडा नं.	सम्पर्क नं.
१	सुदिप पौडेल	नगर प्रमुख		
२	सुनिता गुप्ता (वैश)	नगर उपप्रमुख		९८५७०२३८०५
३	मुहम्मद जाहिद खाँ	वडा अध्यक्ष		९८०६९३०६०६
४	अशोक कुमार गुप्त	वडा अध्यक्ष	१	९८४७०२३५२६
५	रुद्र बहादुर गौरे	वडा अध्यक्ष	२	९८१७५७९७२७
६	रवेन्द्र प्रसाद तिवारी	वडा अध्यक्ष	३	९८४७२१२१५५
७	दिरेप कुमार चौधरी	वडा अध्यक्ष	४	९८१९४९३९०६
८	रामजीत प्रसाद कुर्मी	वडा अध्यक्ष	५	९८४७०८२८७७
९	इन्द्रमणी कुर्मी	वडा अध्यक्ष	६	९८०६९४०३३७
१०	शिव कुमार पाण्डेय	वडा अध्यक्ष	७	९८४७०५२६५३
११	दिपक गुरुङ	वडा अध्यक्ष	८	९८०७५६३४३७
१२	मोहनलाल शर्मा	वडा अध्यक्ष	९	९८५१११६६६६
१३	राम गोपाल यादव	वडा अध्यक्ष	१०	९८४७५९३४०२
१४	इन्सान अलि धुनिया	वडा अध्यक्ष	११	९८४७२१२५५५
			१२	९८१४४७०१८१

बाणगंगा नगरपालिका


क्र.स.	जनप्रतिनिधीहरूको नाम थर	पद	सम्पर्क नम्बर
१	चक्रपाणी अर्याल	नगर प्रमुख	९८५७०५०९३१
२	रीता कुमारी चौधरी	नगर उप-प्रमुख	९८४७१९२२८४
३	संजु कुमार सारु मगर	वडा नं. १ अध्यक्ष	९८४७३६९१०९
४	विष्णु प्रसाद पौडेल	वडा नं. २ अध्यक्ष	९८५७०५०५८८
५	टेक बहादुर झेडि मगर	वडा नं. ३ अध्यक्ष	९८४७०७१७०८
६	छत्रिलाल रेश्मी मगर	वडा नं. ४ अध्यक्ष	९८५७०२९७६९
७	दुनिका प्रसाद भुसाल	वडा नं. ५ अध्यक्ष	९८५७०२९१५५
८	करुण टण्डन	वडा नं. ६ अध्यक्ष	९८४९४४१७४६
९	विष्णु गिरी	वडा नं. ७ अध्यक्ष	९८५७०५०८२०
१०	बाबुराम अर्याल	वडा नं. ८ अध्यक्ष	९८५१२३५६४६
११	कमल पौडेल	वडा नं. ९ अध्यक्ष	९८४७४०५२७२
१२	यम प्रसाद पोखरेल	वडा नं. १० अध्यक्ष	९८०७५६७७६३
१३	नरेन्द्र प्रसाद थारु	वडा नं. ११ अध्यक्ष	९८५७०५३२९९

बुद्धभूमि नगरपालिका

सि.नं.	नाम थर	पद	वडा नं.	सम्पर्क नं.
१	केशव कुमार श्रेष्ठ	नगर प्रमुख	न.पा.	९८५७०५०२९०
२	मीरा थारु	नगर उप प्रमुख		९८१४४४१३०३

११
कपिलवस्तु जिल्लाको मनसुन पूर्वतयारी तथा प्रतिकार्य योजना २०८१
जिल्ला आधिकारी

३	तेज बहादुर बस्नेत	वडाध्यक्ष		
४	सुरज प्रताप राणा	वडाध्यक्ष	१	९८५१०४३४४१
५	गोविन्द प्रसाद आचार्य	वडाध्यक्ष	२	९८५७०३४९८५
६	सुसिल कुमार चौधरी	वडाध्यक्ष	३	९८४७१९७३०६
७	रोम बहादुर थापा क्षेत्री	वडाध्यक्ष	४	९८४७१३३८९०
८	ऐलेन्द्र प्रसाद कुर्मी	वडाध्यक्ष	५	९८५७०३८७४६
९	शालिकराम यादव	वडाध्यक्ष	६	९८४७०३९३९८
१०	कपिलदेव तिवारी	वडाध्यक्ष	६	९८१२९९७५४४
११	प्रमोद आचार्य	वडाध्यक्ष	७	९८१९४९११८२
१२	सन्दीप कुमार पाण्डेय	वडाध्यक्ष	८	९८५७०२२६४७
			९	९८५७०५१०२१



महाराजगंज नगरपालिका

क्र.स.	जनप्रतिनिधीहरुको नाम थर	पद	सम्पर्क नम्बर
१	अब्दुल कलाम	नगर प्रमुख	९८५७०५६८८६
२	रीता कुमारी कुर्मी	नगर उप-प्रमुख	९८५७०५३०३५
३	प्रमोद कुमार चौधरी	वडा नं. १ अध्यक्ष	९८४७०३८०२१
४	उजेर अली	वडा नं. २ अध्यक्ष	९८१७४५५७७४
५	नैन दास मुराउ	वडा नं. ३ अध्यक्ष	९८४७२८५५८६
६	शैलेन्द्रनाथ शुक्ल	वडा नं. ४ अध्यक्ष	९८०५४०३९७१
७	छेदी प्रसाद कुर्मी	वडा नं. ५ अध्यक्ष	९८१९४०१६४२
८	राम सिंह कुर्मि चौधरी	वडा नं. ६ अध्यक्ष	९८४७०८५५०६
९	रामरूप वढई	वडा नं. ७ अध्यक्ष	९८१९४१६७५७
१०	योगेन्द्र प्रसाद के.सी.	वडा नं. ८ अध्यक्ष	९८५११९४०५०
११	फरीद अहमद मुसलमान	वडा नं. ९ अध्यक्ष	९८०४४४९२९०
१२	शैलेन्द्र कुमार चौधरी	वडा नं. १० अध्यक्ष	९८०२६४७३८७
१३	धर्मेन्द्र कुमार पुरी	वडा नं. ११ अध्यक्ष	९८१५४७५९९७

शिवराज नगरपालिका

सि.नं.	नाम थर	पद	वडा नं.	सम्पर्क नं.
१	श्री अजय थापा	नगर प्रमुख	न.पा.	९८५७०५५००४
२	श्री शिव कुमारी चौधरी	नगर उप प्रमुख		९८५७०१४५३६
३	श्री खिम विक्रम के.सी.	वडाध्यक्ष	१	९८४७०४२६४२
४	श्री राम बहादुर चौधरी	वडाध्यक्ष	२	९८५७०१४०३४
५	श्री टेकलाल सापकोटा	वडाध्यक्ष	३	९८५७०५५५०४
६	श्री नसीम अहमद खाँ	वडाध्यक्ष	४	९८५७०१४५६८
७	श्री नेत्र प्रसाद वेल्वासे	वडाध्यक्ष	५	९८५७०५५२५५
८	श्री साहेजाद आलम खाँ	वडाध्यक्ष	६	९८५७०१४४५६

३९ कपिलवस्तु जिल्लाको मनसुन पूर्वतयारी तथा प्रतिकार्य योजना २०८१

जिल्ला अधिकारी

२	श्री सरस्वती यादव	गा.पा. उपाध्यक्ष		९८५७०५१२४५
३	श्री मुहम्मद इसहाक मुसलमान	वडाध्यक्ष		
४	श्री महम्मद हुसेन मुसलमान	वडाध्यक्ष	१	९८०७४९२५११
५	श्री शैलेन्द्र कुमार यादव	वडाध्यक्ष	२	९८१९४५८५४२
६	श्री अस्फाक अहमद मुसलमान	वडाध्यक्ष	३	९९८५७०३१९५०
७	श्री राघवेन्द्र प्रसाद पाण्डेय	वडाध्यक्ष	४	९८५७०५३८१०
८	श्री संदीप कुमार चौधरी	वडाध्यक्ष	५	९८१९४४५३१९
९	श्री जनार्दन प्रसाद चौधरी कुर्मी	वडाध्यक्ष	६	९८४७०४०९०४
१०	श्री मुसताक अहमद मुसलमान	वडाध्यक्ष	७	९८४७०४००८५
			८	९८१९४८५५०२

शुद्धोधन गाउँपालिका

सि.नं.	नाम थर	पद	वडा नं.	सम्पर्क नं.
१	कमलेश शरण चौधरी	गा.पा.अध्यक्ष	गा.पा.	९८६७८२२०३०
२	होम प्रकाश चौधरी	गा.पा. उपाध्यक्ष		९८५७०१५२६८
३	तिलकराम यादव	वडाध्यक्ष	१	९८०६९११७८२
४	मनोज कुमार यादव	वडाध्यक्ष	२	९८४७०६२१०९
५	महिवुद्दिन मु.	वडाध्यक्ष	३	९८२१९२२१३०
६	नरेश अहिर	वडाध्यक्ष	४	९८०६९०८४८२
७	आशुतोष कुमार सिंह	वडाध्यक्ष	५	९८०५४५१२४४
८	विजय बहादुर यादव	वडाध्यक्ष	६	९८१७४१३९९९

विजयनगर गाउँपालिका


सि.नं.	नाम थर	पद	वडा नं.	सम्पर्क नं.
१	गोपाल बहादुर थापा मगर	गा.पा.अध्यक्ष		९८५७०५५१०३
२	लक्ष्मी कुमारी चौधरी	गा.पा. उपाध्यक्ष		९८५७०१४१०२
३	इन्द्र थारु	वडाध्यक्ष	१	९८२१४५०६२९
४	नेपाल चौधरी	वडाध्यक्ष	२	
५	तिलकराम कडेल	वडाध्यक्ष	३	९८४७२९४३९७
६	अनवार मोहम्मद मुसलमान	वडाध्यक्ष	४	९८००७७८४१६
७	प्रेम बहादुर कलवार	वडाध्यक्ष	५	९८५७०५५१०२
८	दिनेश कुमार चौधरी	वडाध्यक्ष	६	९८४७०८५१३९

प्रमुख जिल्ला आधिकारी

४१-कपिलवस्तु जिल्लाको मनसुन पूर्वतयारी तथा प्रतिकार्य योजना २०८१

अनुसूची १२: दैनिक तथा साप्ताहिक प्रतिवेदन फाराम

११



१. तयार गर्ने जिल्ला: कपिलवस्तु

अवस्था प्रतिवेदन नं.

दस्तखतः

२. प्रतिवेदन तयार गरेको मिति:

३. लाई (प्र.जि.अ., जि.प्र.उ.स, गृह मन्त्रालय आदि)

४. बाटः (प्र.जि.अ., जि.वि.व्य.स, नेरेसो)

५. बोधार्थः (प्र.जि.अ., जि.वि.व्य.स, गृह मन्त्रालय आदि)

६. प्रतिवेदन अवधि (देखि.....सम्म)

७. प्रतिवेदनले समेट्ने क्षेत्र (जिल्ला, नपा-गा.पा.)

८. सामान्य अवस्था (प्रभावित स्थानीय तह वडानं., लाभान्वित जनसंख्या, क्षति भएको घर आदि)

९. राहत उद्धारको विवरण (सरकारी, गैर सरकारी, रेडक्रस र राष्ट्रसंघीय निकायहरूबाट भएको राहत उद्धार)

१०. राहत उद्धारको योजना (सरकारी, रेडक्रस, गैरसरकारी क्षेत्रबाट प्रदान गरीने राहत उद्धारको योजना)

११. राहत उद्धारमा हुन सक्ने कमी वा कठिनाई

१२. समस्या समाधानका उपाय वा आवश्यक सहयोगको अपेक्षा

११
विश्व कृषि अखाड़ा
प्रमुख जिल्ला अधिकारी